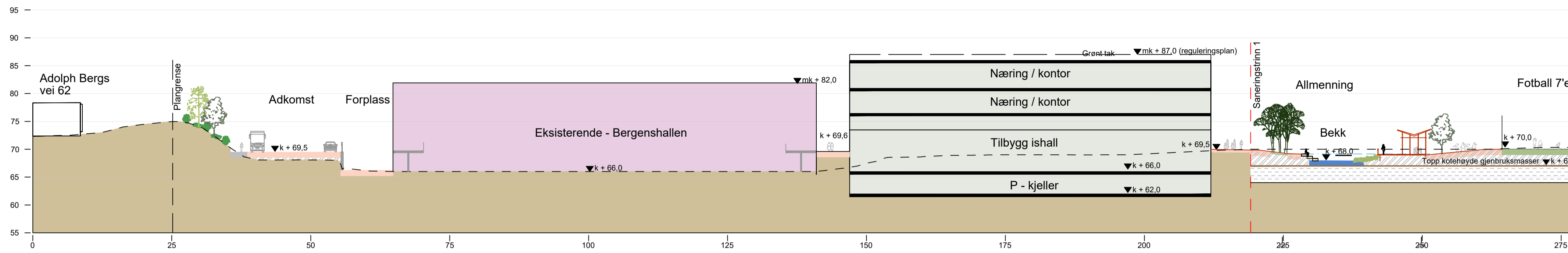
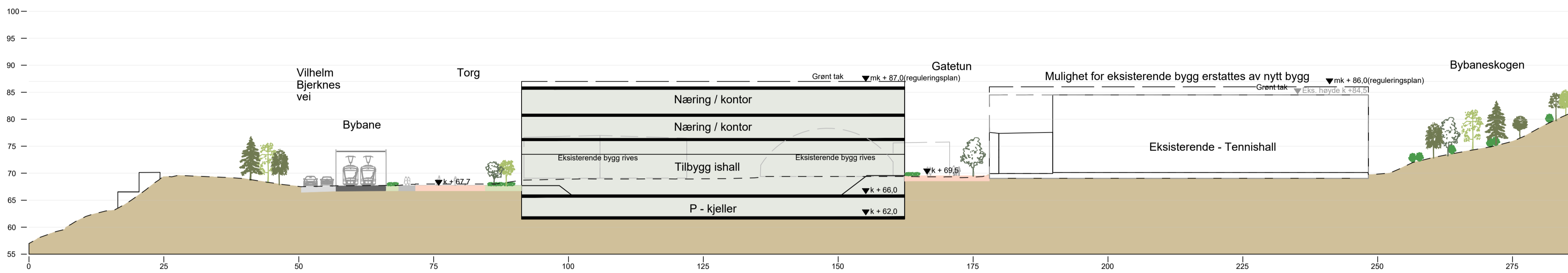


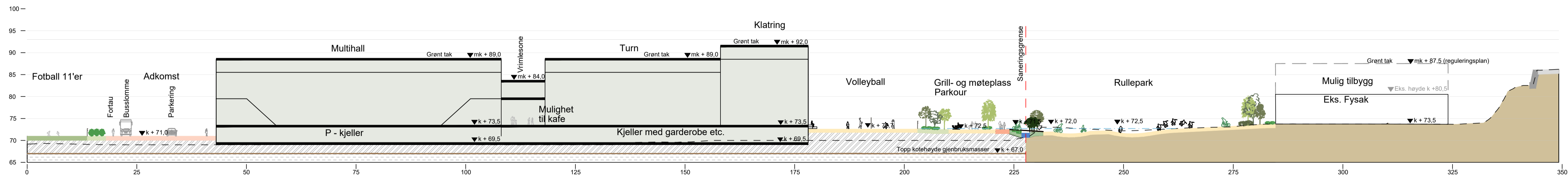
Snitt 1



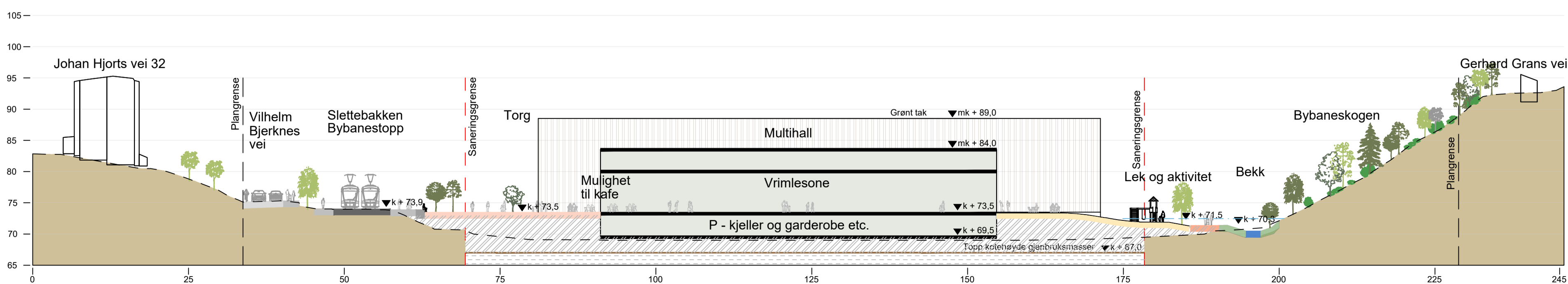
Snitt 2



Snitt 3



Snitt 4



**Tegnforklaring**

- Tilbakefylling av gjenbruksmasser
- Oppfylling
- Eksisterende terreng før sanering

Utsnitt fra LO001  
1:3000



C:\Users\16537\Desktop\628421\_S\_LAND\Avg\_05.06.2023\_Hovedland\_Lina

O-02	Planforslag - revidert av Bergen kommune	05.06.2023	LH	ASV
O-01	Planforslag	31.05.2023	RE	LT
Rev.	Revisjon gjelder	Rev dato	Utbart	Kont

Prosjekt		Gnr. / Bnr.	
<b>Områderegeringsplan</b>		<b>XX / YY</b>	
<b>Slettebakken</b>			
Oppdragsgiver		Oppdragsstake:	
Bergen kommune			

Planforslag		Oppdragsgivers arkivnummer	
Dato	Oppdragsnr. AV	UTM32	Hayderreferanse
31.05.2023	630421-01	UTM32	Euref89
Uført av	Kontrollert av	Godkjert av	Målestokk
RE	LT	KBK	1:500
			Format
			A1

Illustrasjonssnitt

Tegningsnummer		Revisjon	
<b>LS -- 001</b>		<b>O-02</b>	
Fig	Type	Et	Lapper