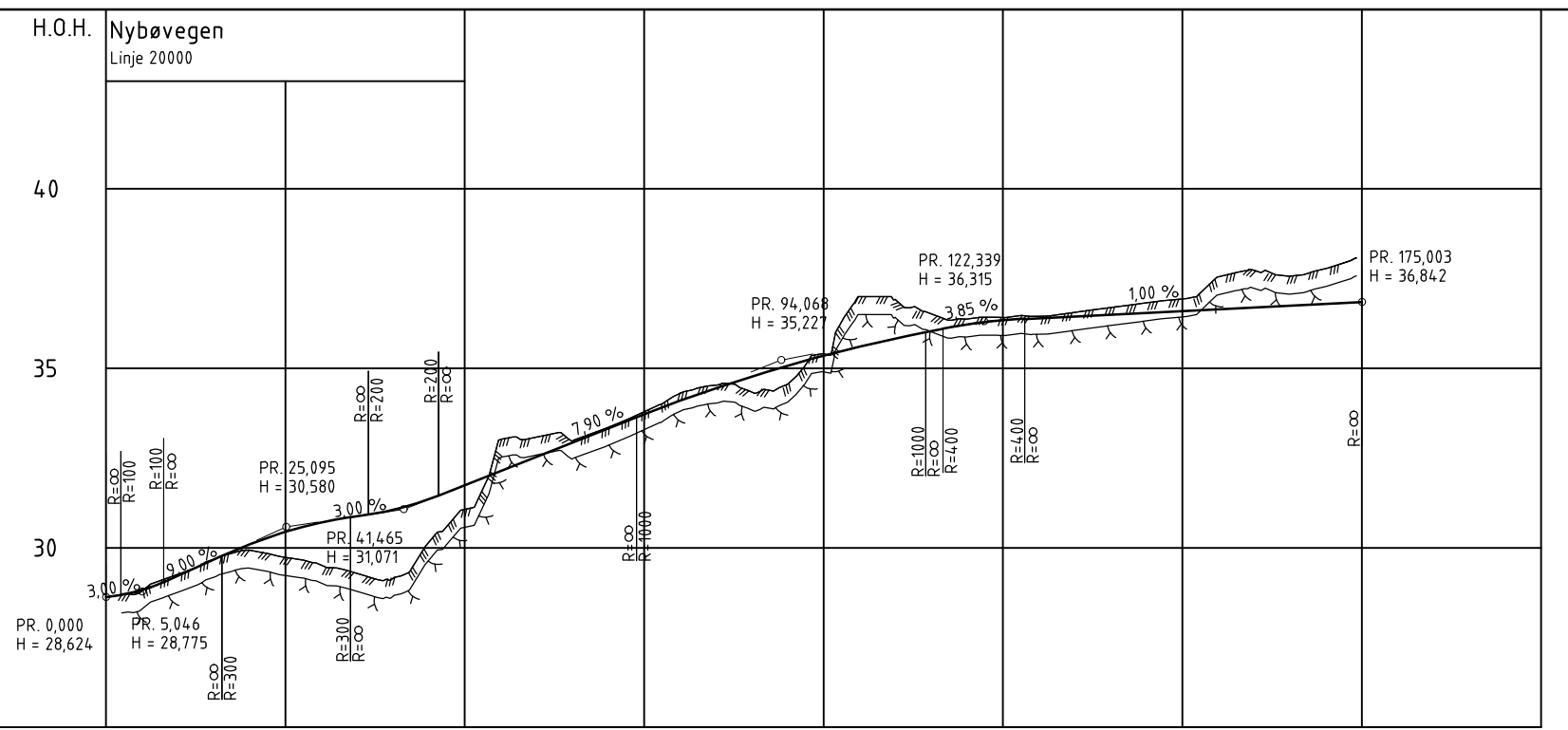
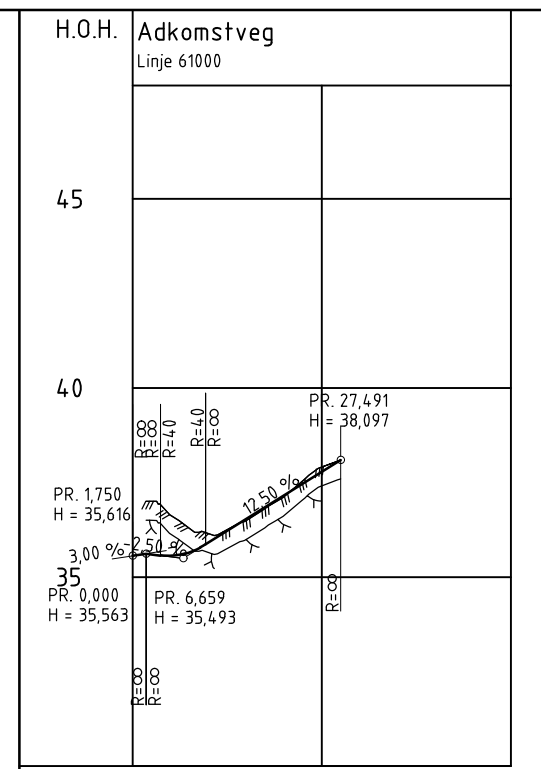


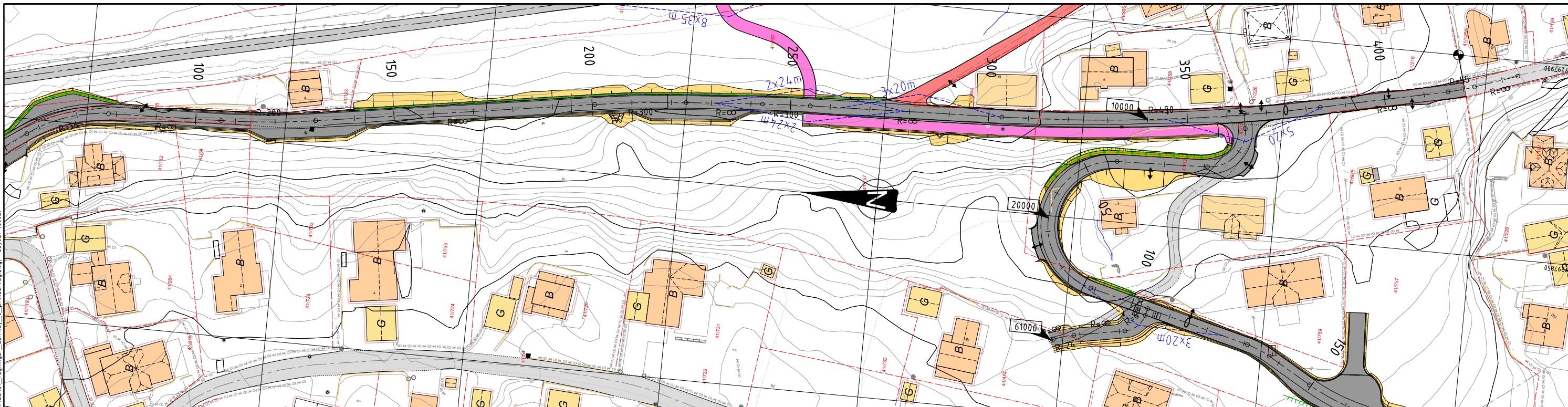
PROFIL NR.	350	375	400	425
HOR.KURV.	R=-450		R=∞	R=-55
BREDEDEUTV.		0,00m	0,00m	
TVERRFALL	H.kj.b.k. 3,0%		3,0%	
	V.kj.b.k.			
PROFIL H.	28,11	28,11	28,11	32,10
TERRENG H.	28,11	28,11	28,11	32,10
OVERBYGN.T.				



PROFIL NR.	0	25	50	75	100	125	150	175	200
HOR.KURV.	R=∞	R=9,001	R=∞	R=-16,432	R=∞	R=22,7	R=∞	R=-50	R=∞
BREDEDEUTV.									
TVERRFALL	H.kj.b.k. 2,0%		5,0%		3,0%		3,0%		
	V.kj.b.k.								
PROFIL H.	28,62	28,62	28,62	28,62	35,23	35,23	35,23	35,23	37,14
TERRENG H.	28,62	28,62	28,62	28,62	35,23	35,23	35,23	35,23	37,14
OVERBYGN.T.									



PROFIL NR.	0	25	50
HOR.KURV.	R=∞	R=6	R=∞
BREDEDEUTV.			
TVERRFALL	H.kj.b.k. 3,0%		3,0%
	V.kj.b.k.		
PROFIL H.	35,56	35,56	38,10
TERRENG H.	35,56	35,56	38,10
OVERBYGN.T.			

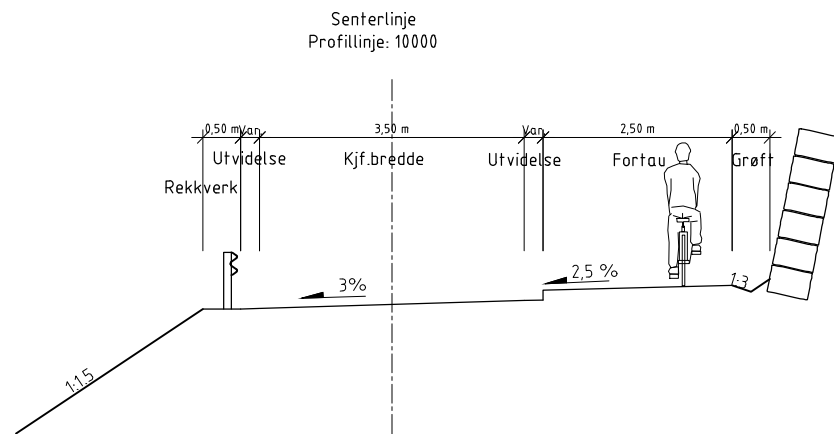


G:\10202731-01-10202731-01-03_ARBEIDSMAPPE\31_tegninger_dak\lay_C_primeveg.dwg - Layout: (002)

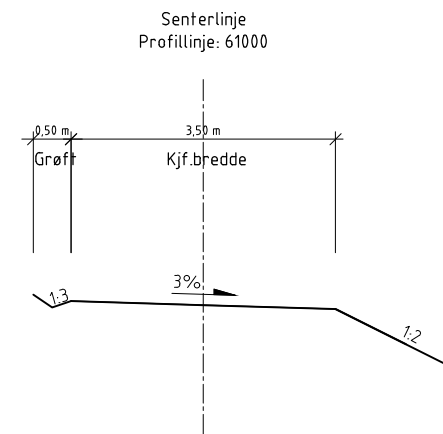
Tegnforklaring	
	Frisiktlinje
	Rekkverk
	Støttmur
	Eiendomsgranse
	Ny kjøreveg
	Ny GS-veg/fortau
	Kjørbar GS-veg
	Skjæring/fylling/grøft/mur
	Rekkverksrom/topp mur
	Eks. veg og avkjørsel
	Vegmodell-/linjenummer

Rev.	Beskrivelse	Dato	Tegn.	Kontr.	Stokk
	Webu AS Nybøhagen		Fag RiVeg	Formål A3	
		06.11.2020			
PLAN OG PROFIL 350 - 420					
Målestokk 1:1000/1:200					
Koordinatystem Euref89 UTM32					
Høydesystem NN2000					
Status Reguleringsplan		Konstr./Tegnet FMS	Kontrollert AGG	Godkjent mariebj	
Oppdragsnr. 10202731		Tegningsnr. C002		Rev.	
www.multiconsult.no					

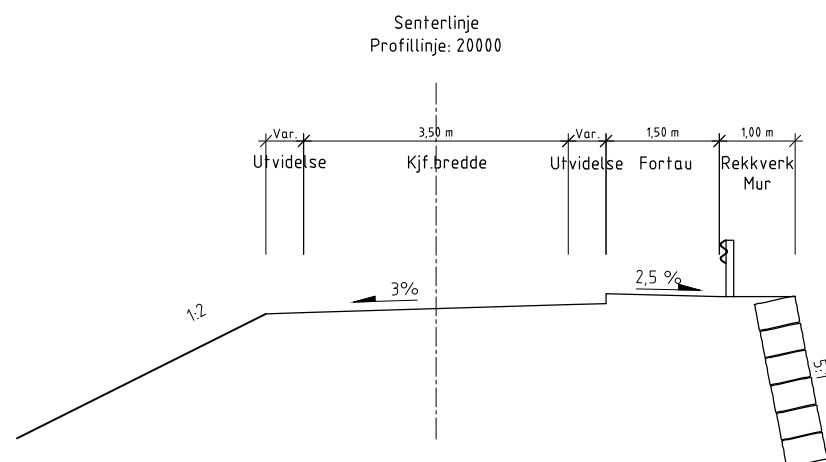
Normalprofil Veg 10000
 Øvrig boliggate, Håndbok N100 2018
 M=1:50 (A1)



Normalprofil Veg 61000
 Øvrig boliggate, Håndbok N100 2018
 M=1:50 (A1)



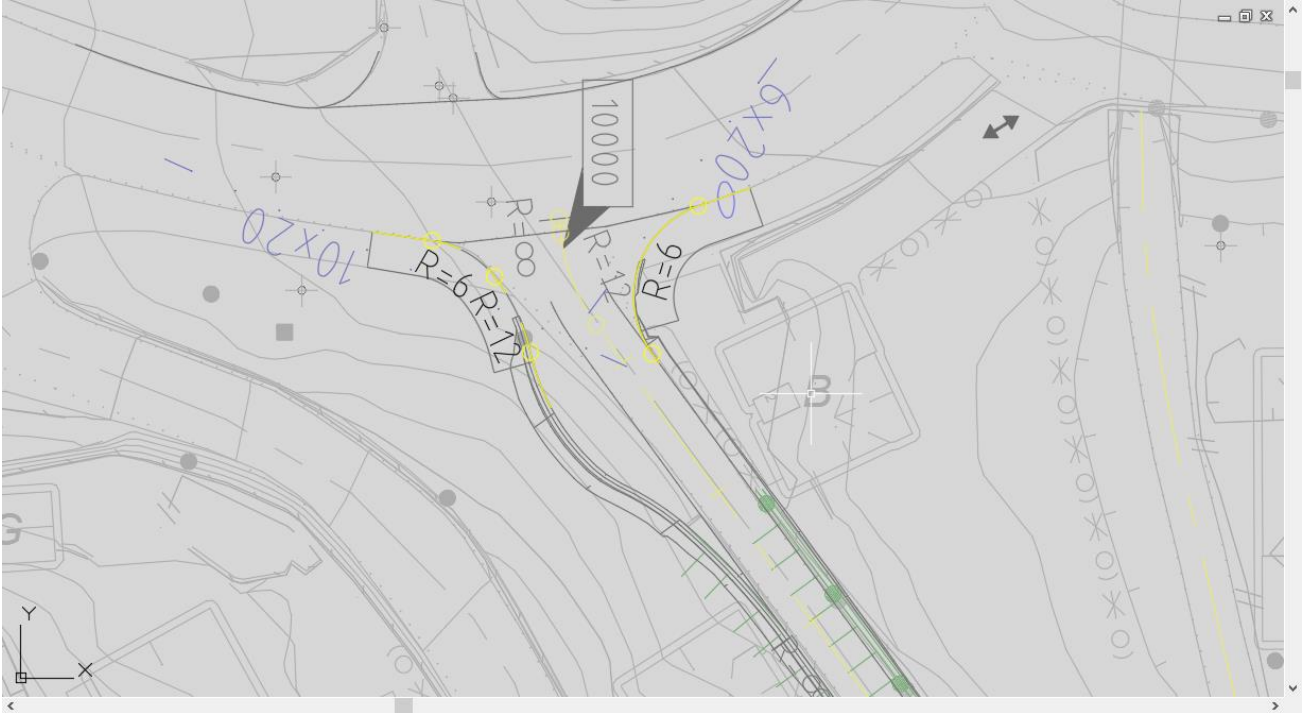
Normalprofil Veg 20000
 Øvrig boliggate, Håndbok N100 2018
 M=1:50 (A1)



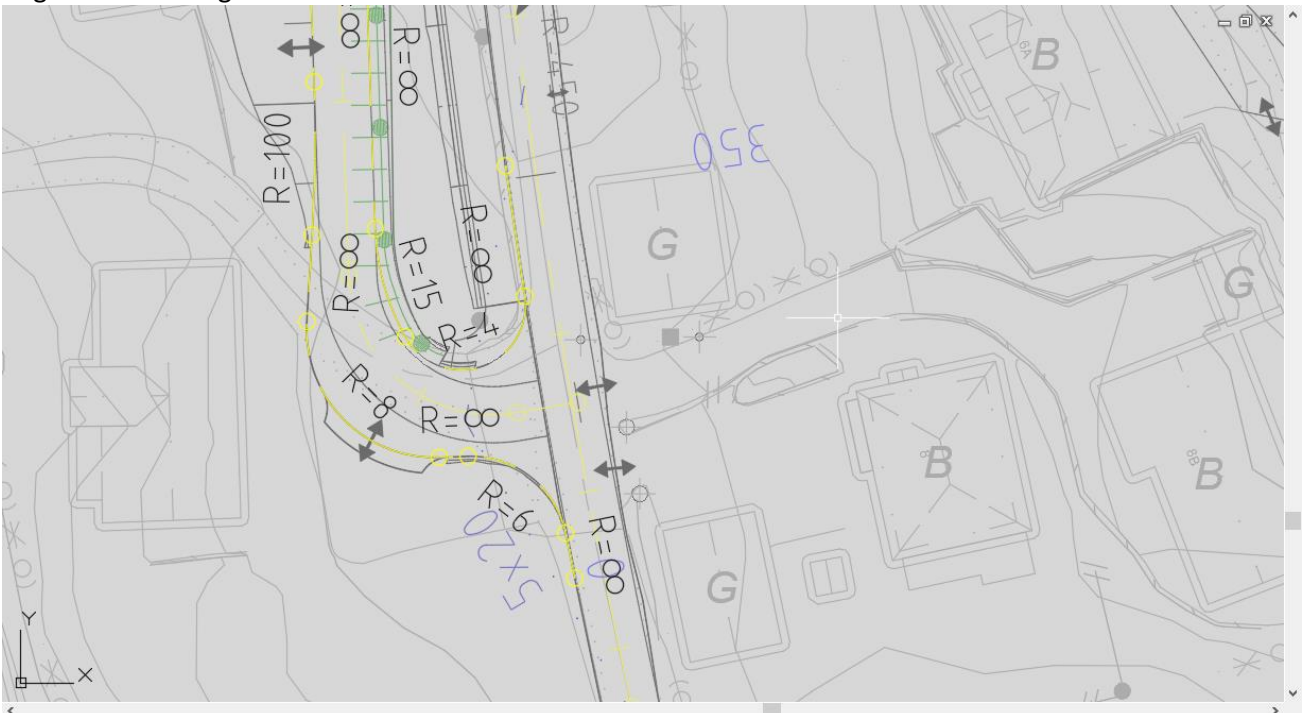
Rev.	Beskrivelse	Dato	Taget	Kontr.	Godkj.
	Webu AS Nybøhagen	06.11.2020	Fas RIVeg	Kontr. A3	Godkj. A3
Normalprofil Veg 10000, 20000 og 61000			Målestokk 1:100 i A3		Koordinatsystem Euref89 UTM32
www.multiconsult.no			Status Reguleringsplan		Godkjent mariebj
10202731			Konstr./Tegnet FMS		Godkjent AGG
F001			Tegningsnr.		Rev.

Radius prosjekterte avkjørsler og kryss

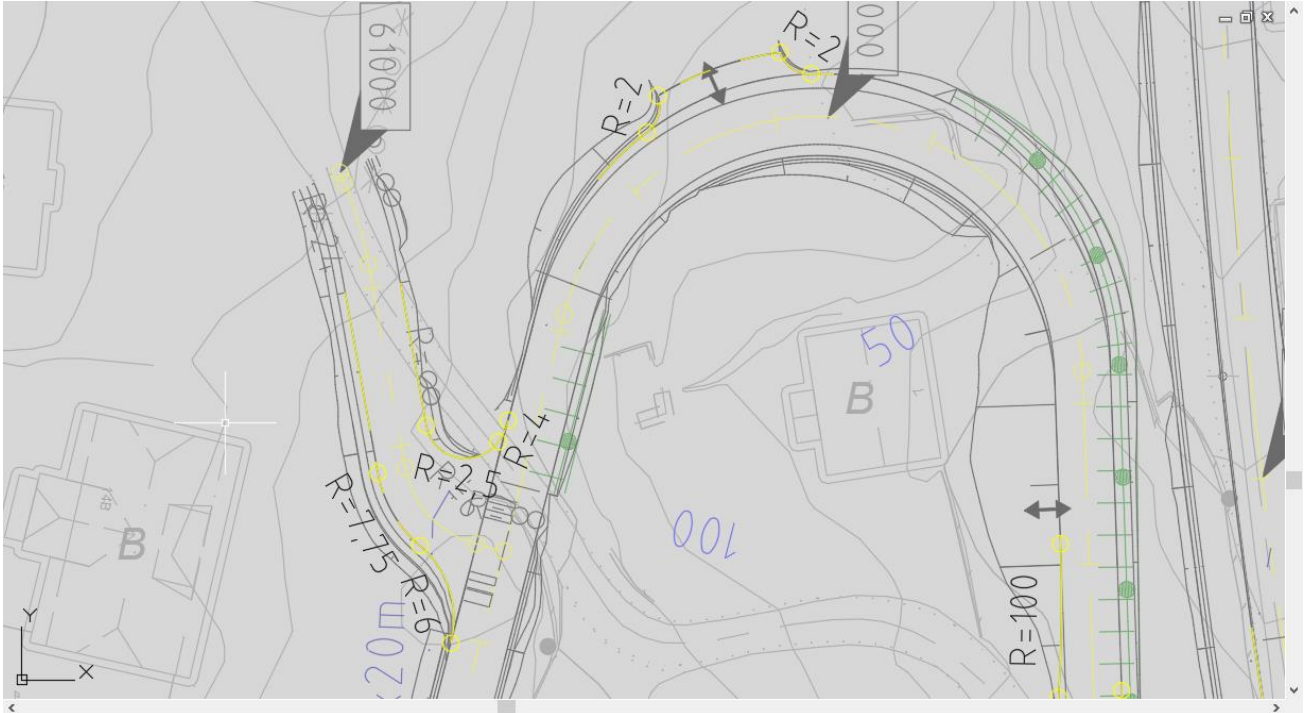
Veg 10000 mot Troidhaugvegen:



Veg 20000 mot veg 10000:



Veg 61000 mot veg 20000:



Snuplass veg 20000:



Oversikt veg 20000 og 61000:

