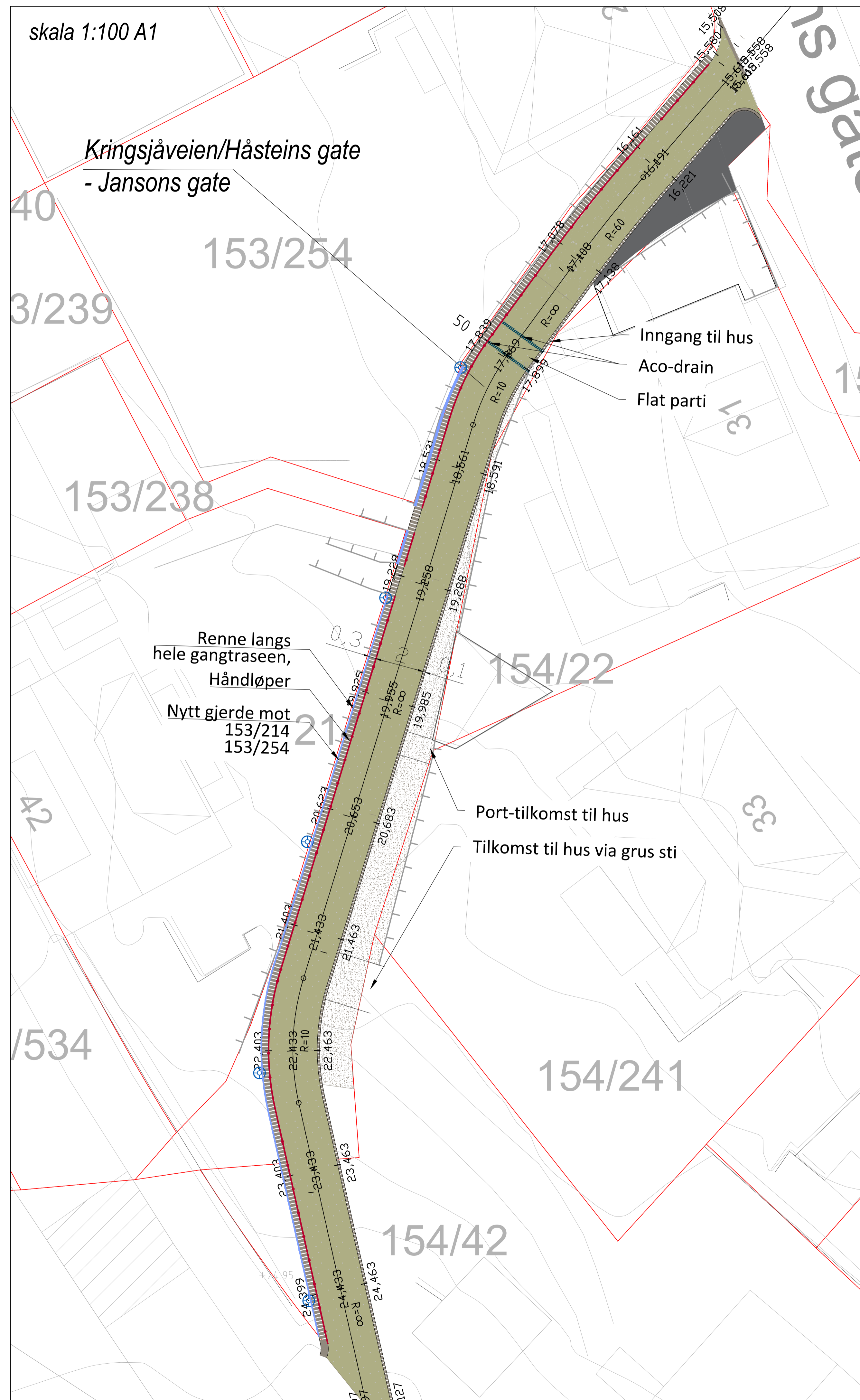
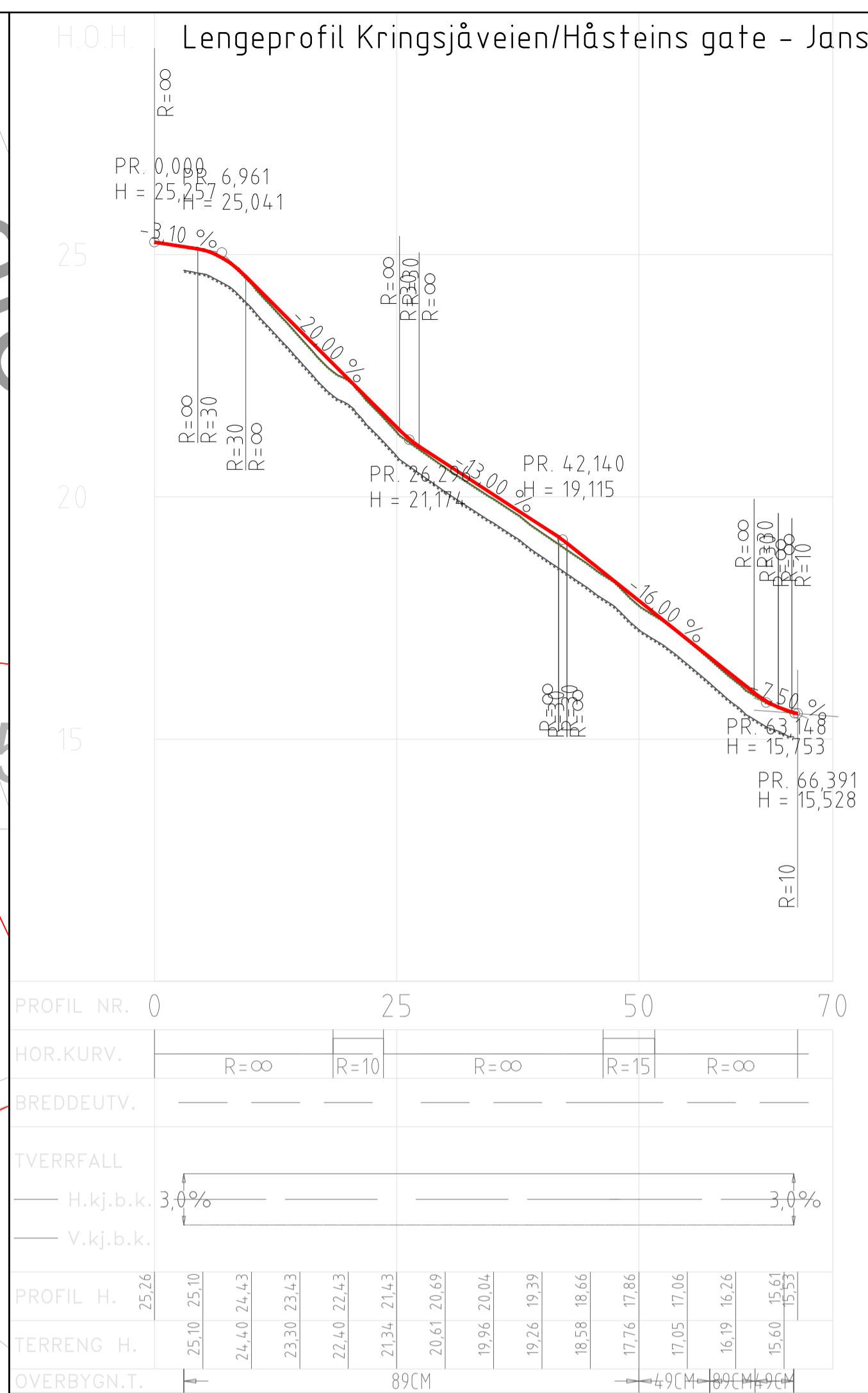


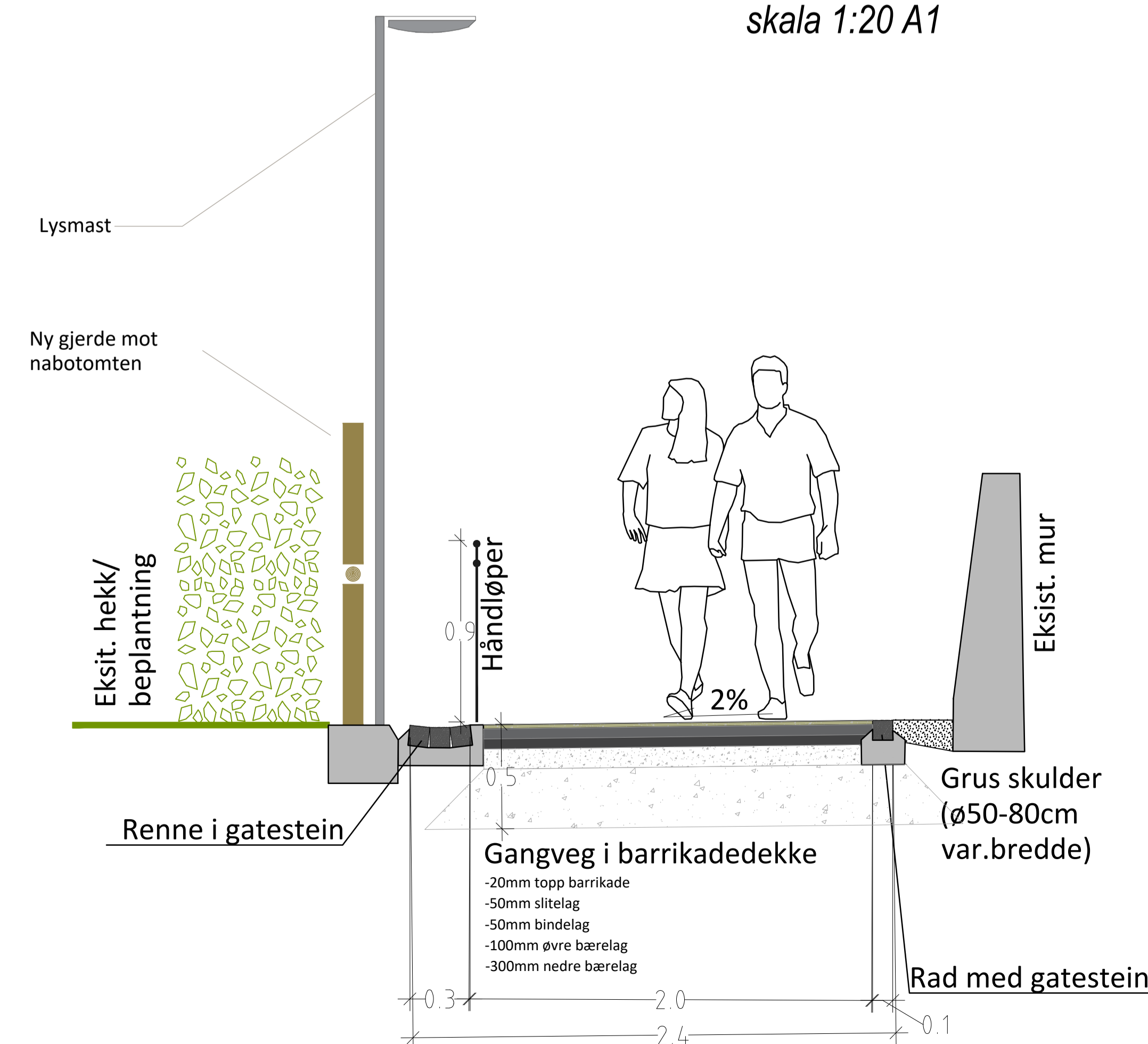
skala 1:100 A1



skala 1:500 A1



Normalprofil Kringsjåveien/Håsteins gate - Jansons gate
skala 1:20 A1



- Tegnforklaring
- Prosjektert
- Gjerde
 - Håndløper
 - Rad med smågatestein
 - Renne av smågatestein
 - AcoDrain
 - Grus
 - Asfalt
 - Barrikadedekke
 - Lysmast
- Eksisterende
- Rekkverk
 - Gjerde
 - Håndløper
 - Hekk
 - Mur

Kartopplysninger:
Kilde for basiskart: Bergen kommune
Dato for basiskart: 28.02.2022
Koordinatsystem: ETRS89 UTM-32N

Bergen kommune
Laksevåg, Gnr 154 Bnr 42 Mfl.
Gangforbindelse kryss
Kringsjåveien/Håsteins gate - Jansons gate
PlanID 4601_71050000

Sted: Stord
Dato: 29.12.2023
Målestokk: 1:100(1:500)(1:20(A1))
Prosjansy.: ML
Tegnet av: KK
Kontrollert av: RUO

Plantegning, profil og normalprofil tegning

QBO
PLAN & ARKITEKTUR

Torgbakken 9
Postboks 32 5401 Stord
Telefon: 56 57 00 70

Prosj.nr.: 202200900
Tegn.nr.: LA.05.00-2
Rev.: -