

Detaljregulering for Steinerskolen på Skjold

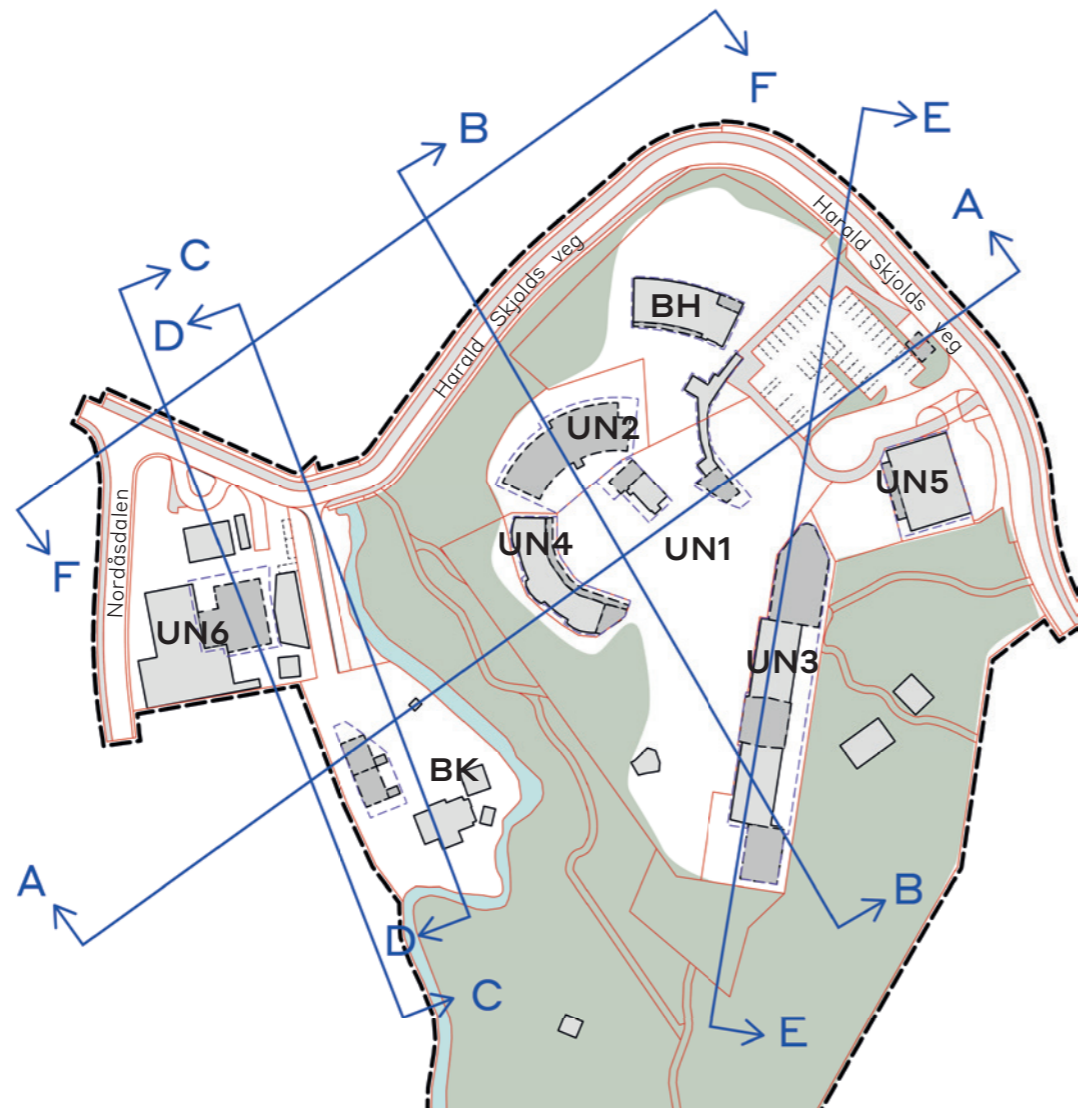
Snitt og oppriss

Dato: 17.09.2024

HOLON

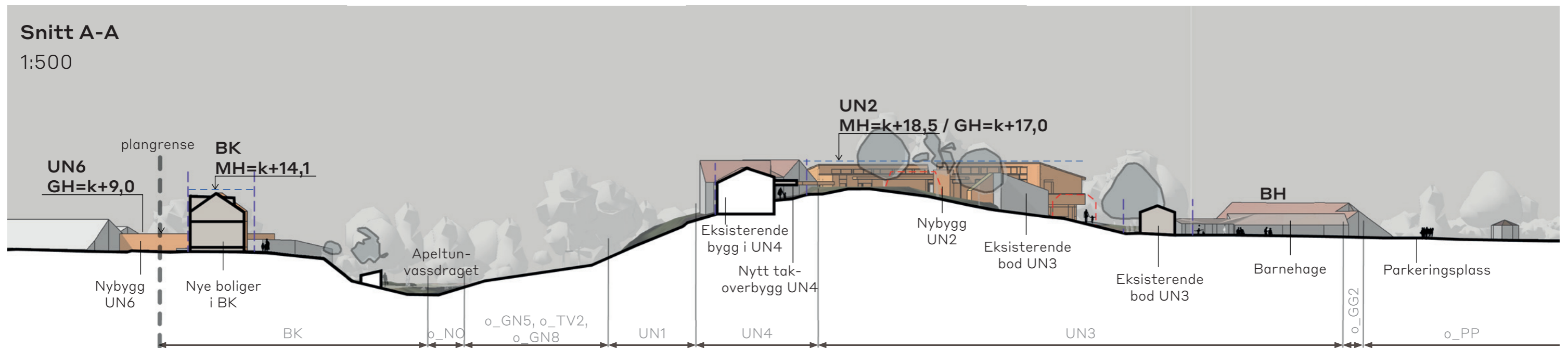


Snittmarkør



Snitt A-A

1:500



Snitt og oppriss

Fana/Ytrebygda, gnr. 40, bnr. 24, mfl., Bergen kommune, arealplan-ID 4601_66490000, saksnr. 2022/20579

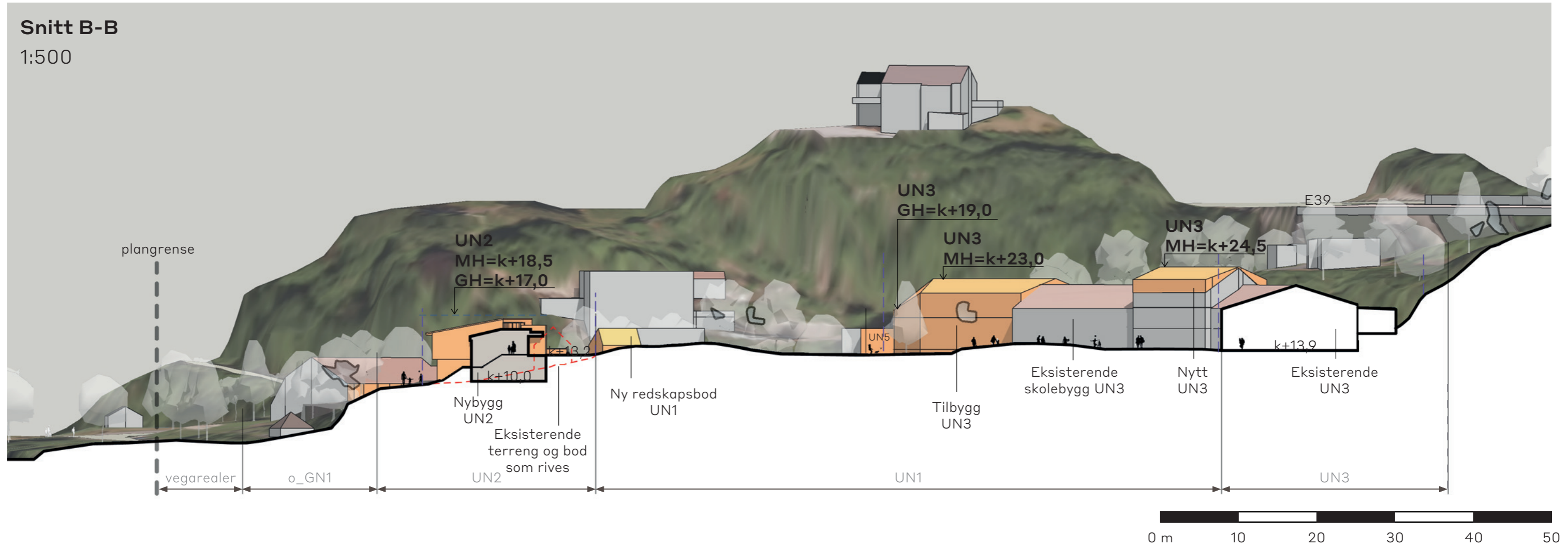
- oppriss
- snitt
- Nye bygg i planforslaget
- Eksisterende bygg
- Eksisterende terreng og bygg som rives
- Formålsgrense
- Byggegrense

A3
17.09.2024



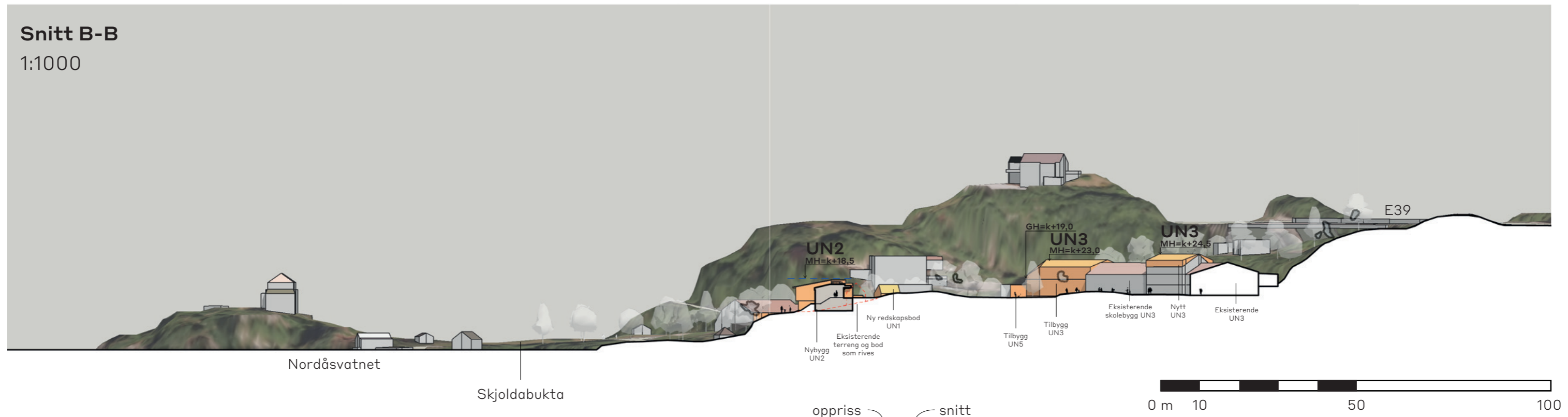
Snitt B-B

1:500



Snitt B-B

1:1000



Snitt og oppriss

Fana/Ytrebygda, gnr. 40, bnr. 24, mfl., Bergen kommune, arealplan-ID 4601_66490000, saksnr. 2022/20579

- oppriss
- snitt
- Nye bygg i planforslaget
- Eksisterende bygg
- Eksisterende terreng og bygg som rives
- Formålsgrense
- Byggegrense

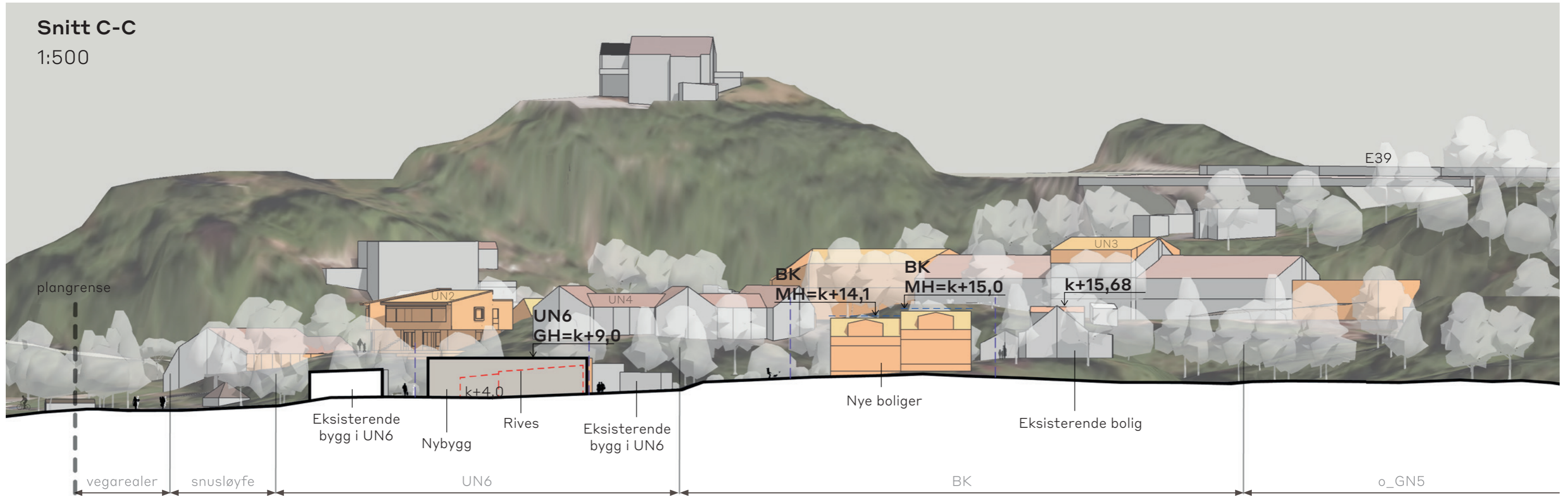
HOLON



A3
17.09.2024

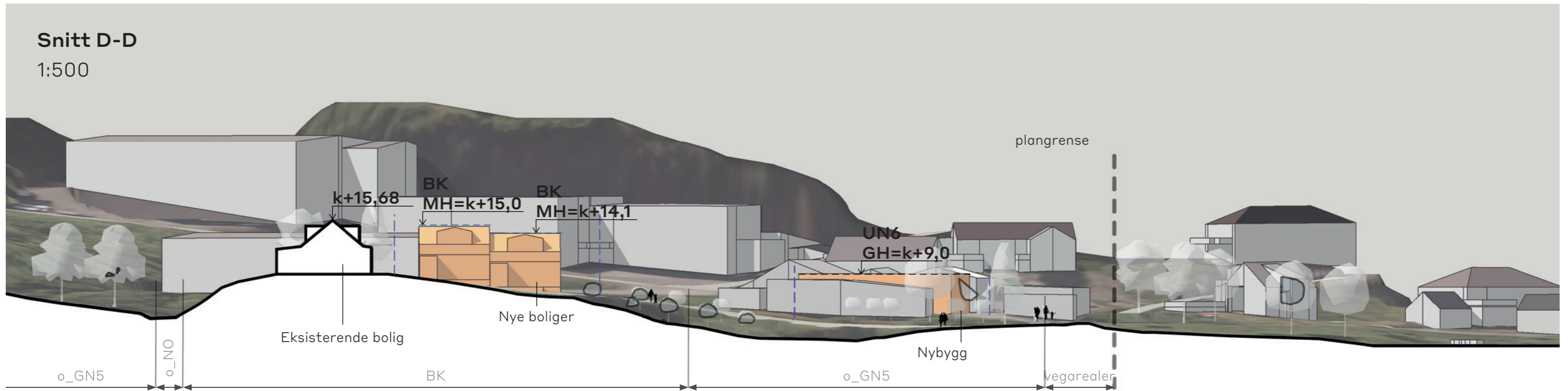
Snitt C-C

1:500



Snitt D-D

1:500



Snitt og oppriss

Fana/Ytrebygda, gnr. 40, bnr. 24, mfl., Bergen kommune, arealplan-ID 4601_66490000, saksnr. 2022/20579

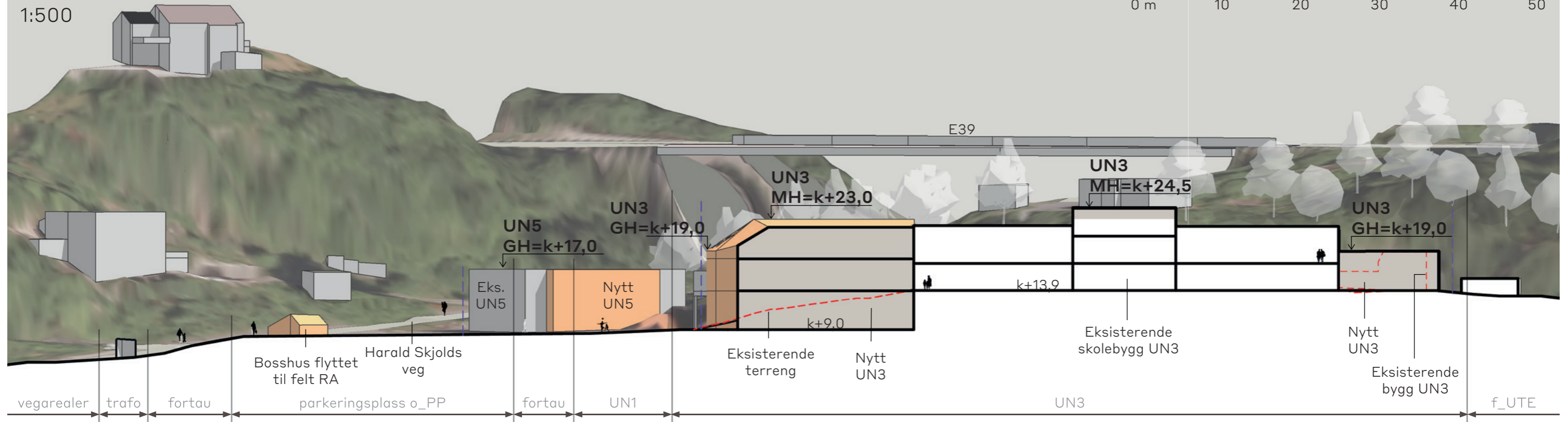
- | | | |
|---------|-------|--|
| oppriss | snitt | |
| | | Nye bygg i planforslaget |
| | | Eksisterende bygg |
| | | Eksisterende terreng og bygg som rives |
| | | Formålsgrense |
| | | Byggegrense |

A3
17.09.2024



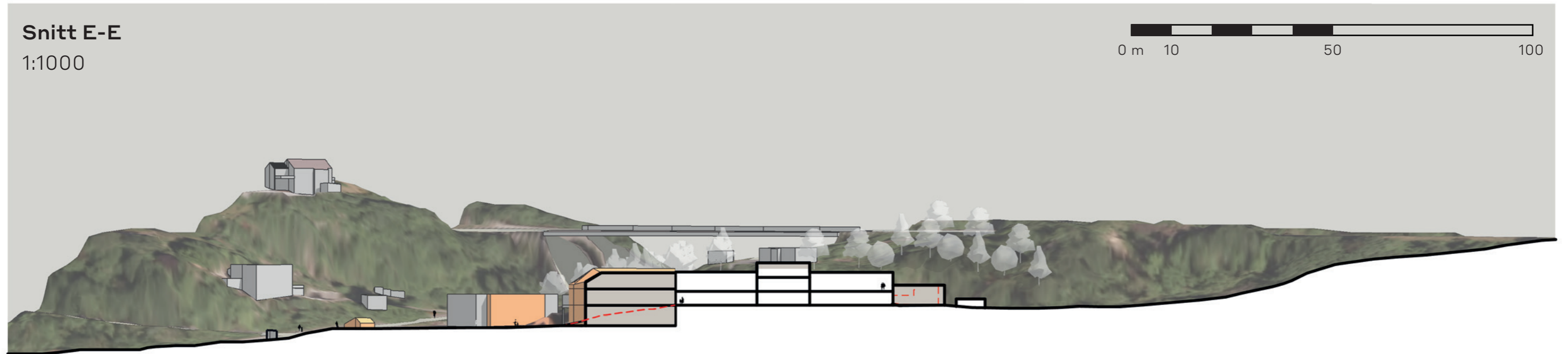
Snitt E-E

1:500



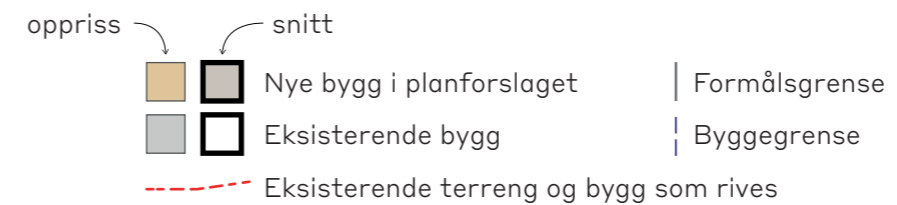
Snitt E-E

1:1000



Snitt og oppriss

Fana/Ytrebygda, gnr. 40, bnr. 24, mfl., Bergen kommune, arealplan-ID 4601_66490000, saksnr. 2022/20579

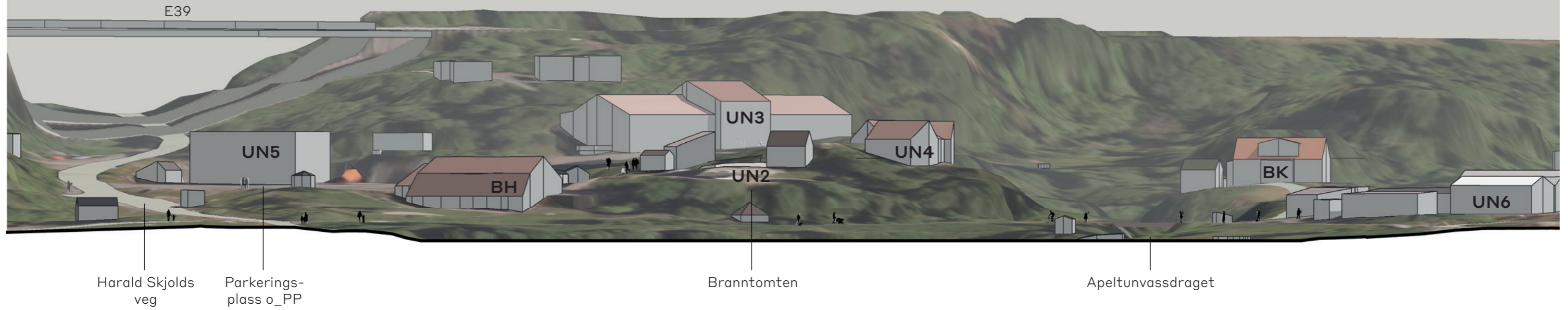


A3
17.09.2024




Oppriss F-F - dagens situasjon

1:600



Oppriss F-F - planforslag

1:600



Snitt og oppriss

Fana/Ytrebygda, gnr. 40, bnr. 24, mfl., Bergen kommune, arealplan-ID 4601_66490000, saksnr. 2022/20579

- oppriss
- snitt
- Nye bygg i planforslaget
- Eksisterende bygg
- Eksisterende terreng og bygg som rives

A3
17.09.2024

