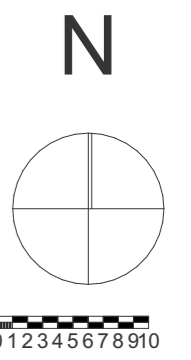




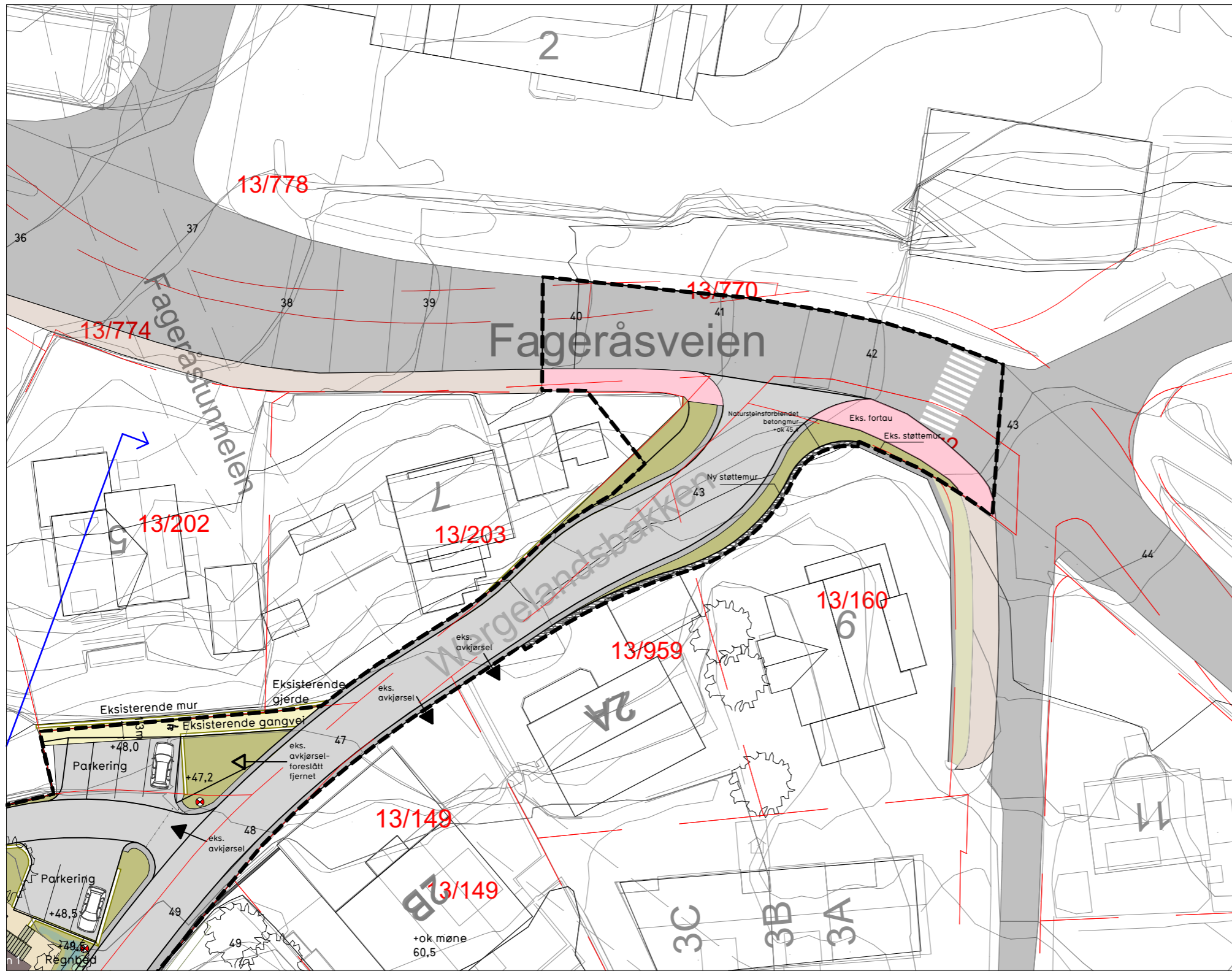
- TEGNFORKLARING**
- Illustrasjon av planens begrensning
 - Eiendomsgrense
 - Formålsgrense
 - Byggegrense
 - Eksisterende kote
 - +70,8 Prosjekterte høyder
 - Gjerde
 - Stigning vei
 - Fallretning terreng
 - Kjeller/bod
 - Støyskjerm

- Vei
- Fortau
- Gangareal
- Trær/beplantet areal
- Plen
- Terrasse
- Kjøkkenhage/plantekasser
- Terrengmur
- Lift-O-Mat
- Eksisterende bygg
- Nye bygg
- Møblering
- Heller
- Gressarmering
- Trapp



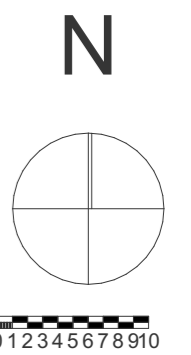
Plannavn Årstad, Gnr. 13 Bnr. 69 m.fl., Wergelandsbakken	Nasjonal plan-ID: 4601 70230000	Saksnummer Bergen kommune PBE: 202220591 (201907441)
Plantype Detaljregulering	Dato: 06.09.2024 1901	Tegner: BME/JTB
Tegning Illustrasjonsplan del 1	Forslagsstiller: Bergen prosjektselskap AS	Kontr: HPB/AB
	Tegningsnr: L10-1	Rev. ID --
	Mål A3/1:400	

ENTIL EN
ARKIT
EKTER



- TEGNFORKLARING**
- Illustrasjon av planens begrensning
 - Eiendomsgrense
 - Formålsgrense
 - Byggegrense
 - Eksisterende kote
 - +70,8 Prosjekterte høyder
 - Gjerde
 - ➔ Stigning vei
 - ➔ Fallretning terreng
 - Kjeller/bod
 - Støyskjerm

- Vei
- Fortau
- Gangareal
- Trær/beplantet areal
- Plen
- Terrasse
- Kjøkkenhage/plantekasser
- Terrengmur
- Lift-O-Mat
- Eksisterende bygg
- Nye bygg
- Møblering
- Heller
- Gressarmering
- Trapp



Plannavn: Årstad, Gnr. 13 Bnr. 69 m.fl., Wergelandsbakken
 Plantype: Detaljregulering
 Tegning: Illustrasjonsplan del 2

Nasjonal plan-ID: 4601 70230000
 Dato: 01.08.2024
 Tegningsnr: L10-2

Saksnummer Bergen kommune PBE: 202220591 (201907441)
 Tegner: BME/JTB
 Kontr: HPB/AB
 Rev. ID: --

ENTIL EN
 ARKITEKTER