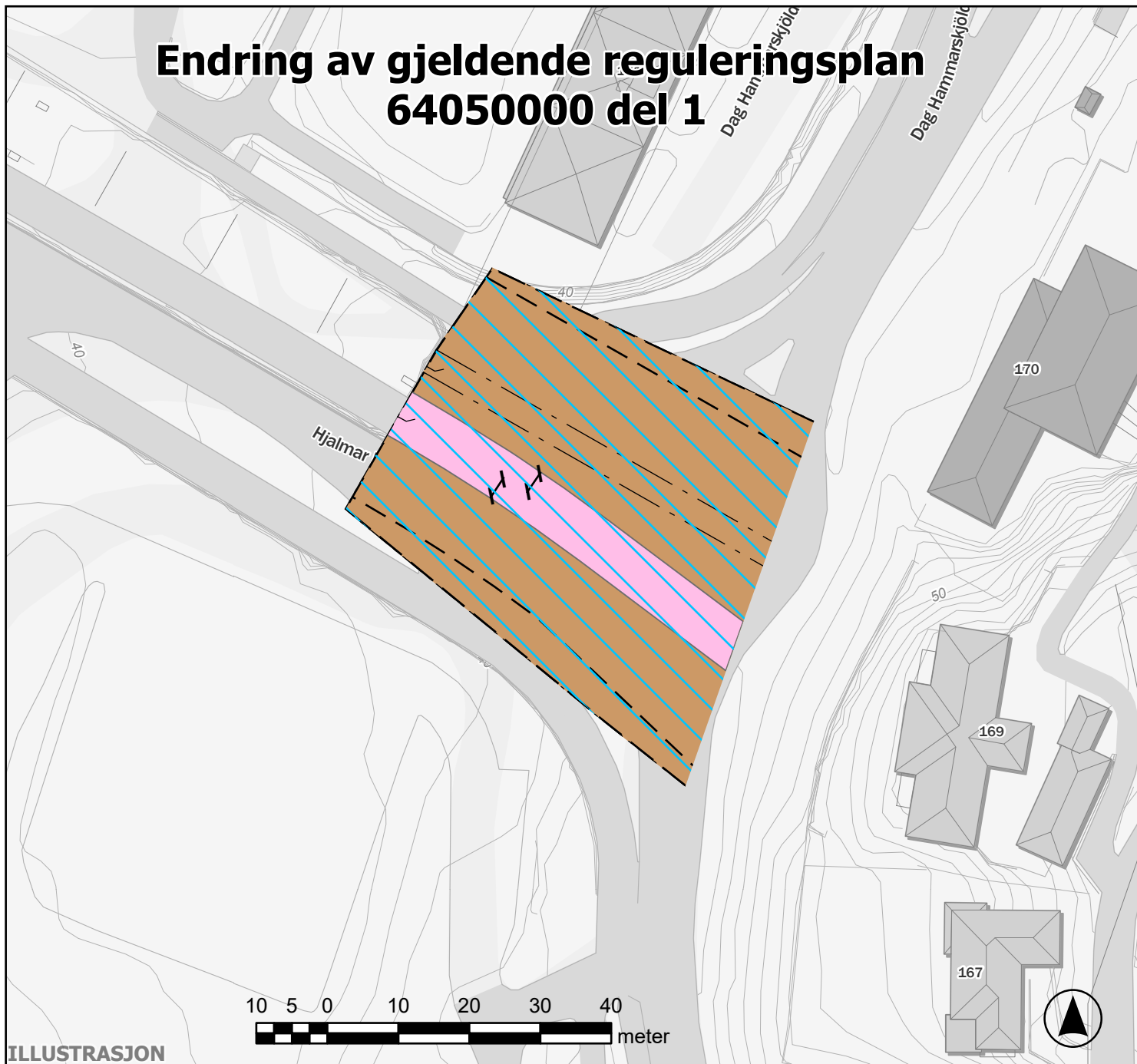





Endring av gjeldende reguleringsplan 64050000 del 1



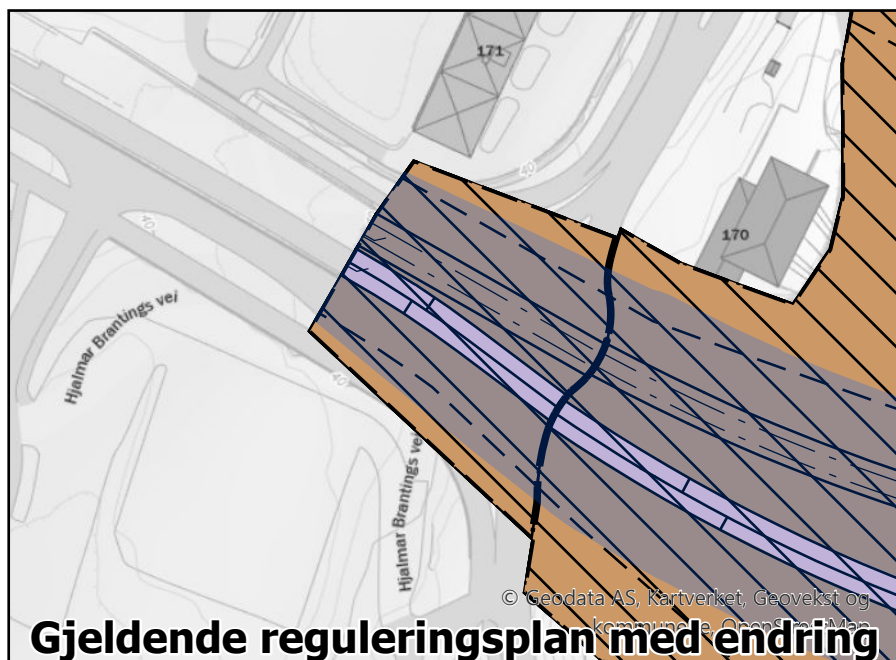
ILLUSTRASJON

DS3-Kartvedlegg 3, Sikringssoner-tunnel. 1 av 4

Tegnforklaring

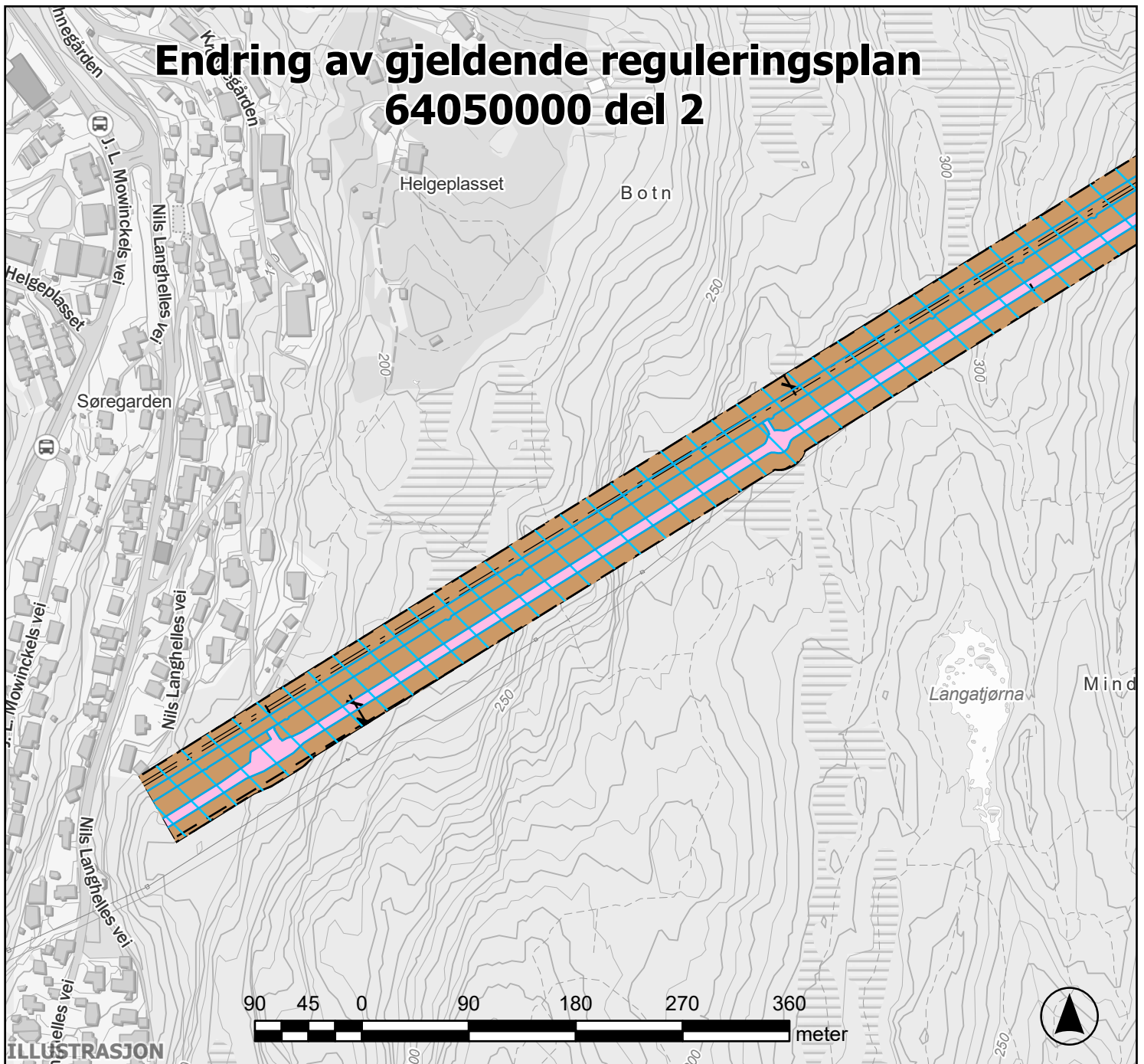
-  bybane_ny_sikringsgrense_15m
-  Nytt formålsområde
-  Endring sykkel tunnel

Bergen Kommune
Datert: 10.09.2024
Kartmålestokk: 1:818
Geodetisk grunnlag:
ETRS 1989 UTM Zone 32N



Gjeldende reguleringsplan med endring

Endring av gjeldende reguleringsplan 64050000 del 2

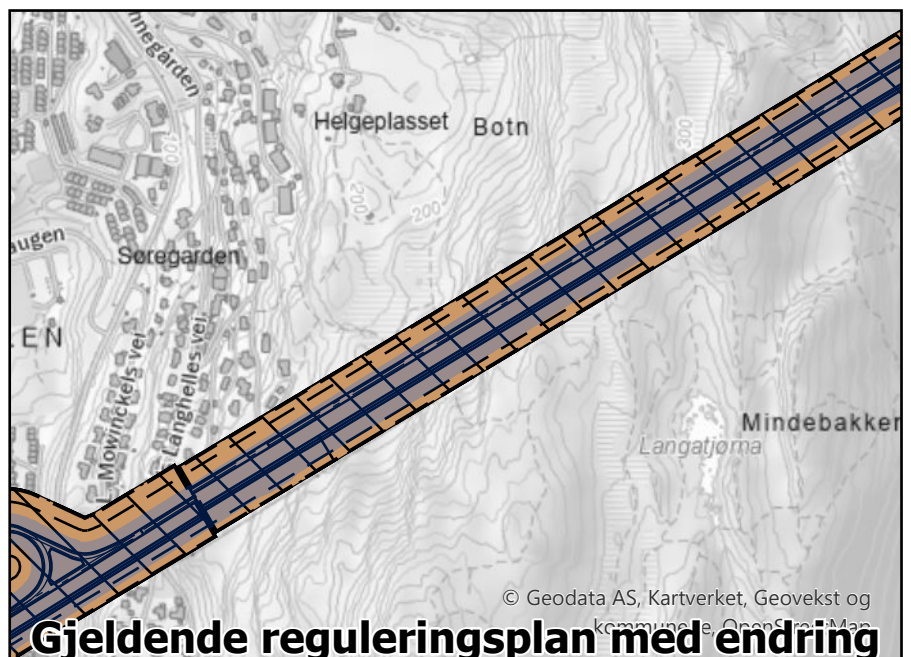


DS3-Kartvedlegg 3- Sikringssoner-tunnel. 2 av 4

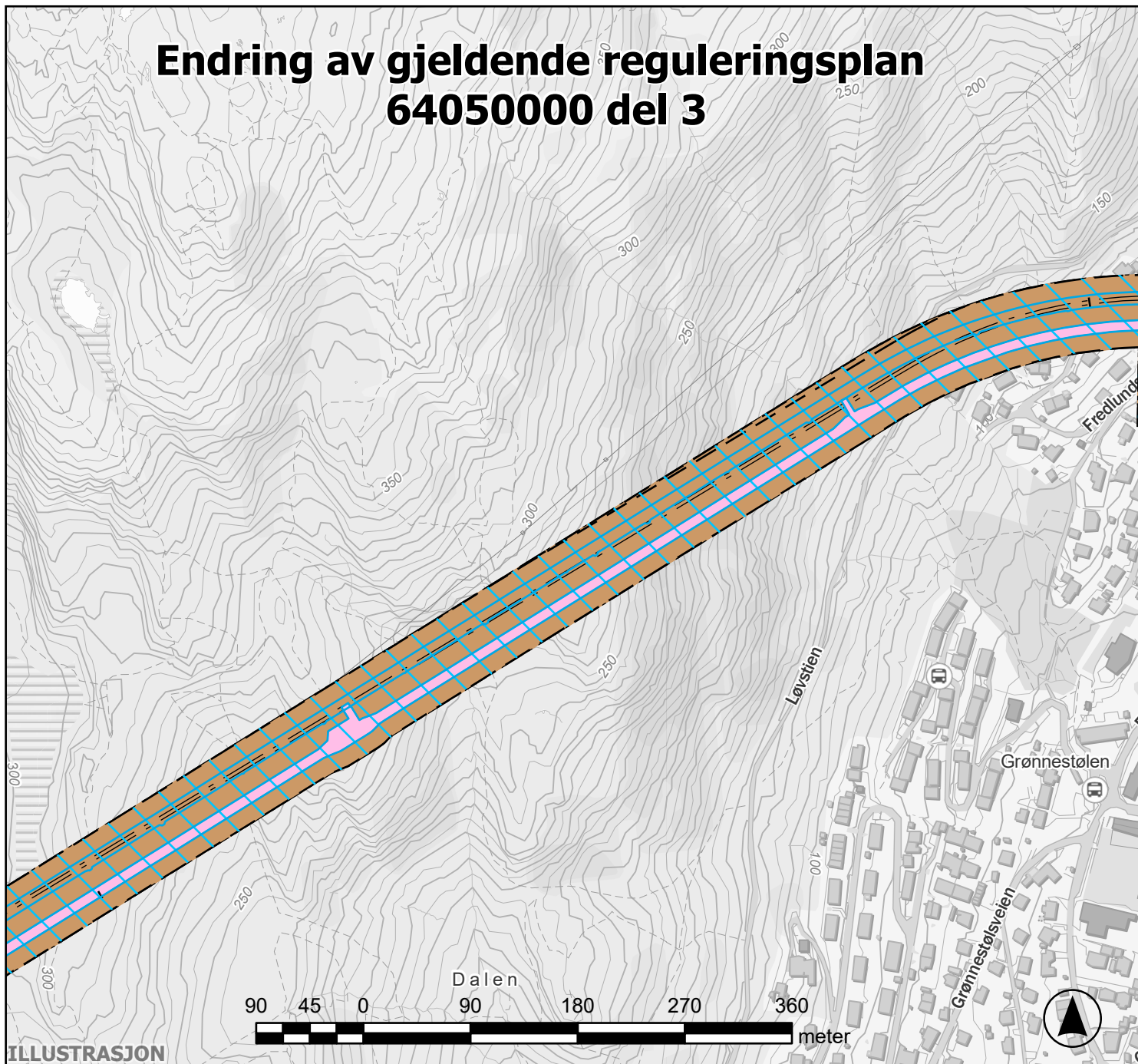
Tegnforklaring

- Innmålt bybane- og sykkel tunnel
- bybane_ny_sikringsgrense_15m
- Nytt formålsområde
- Endring sykkel tunnel

Bergen Kommune
Datert: 10.09.2024
Kartmålestokk: 1:4 874
Geodetisk grunnlag:
ETRS 1989 UTM Zone 32N







Endring av gjeldende reguleringsplan 64050000 del 3

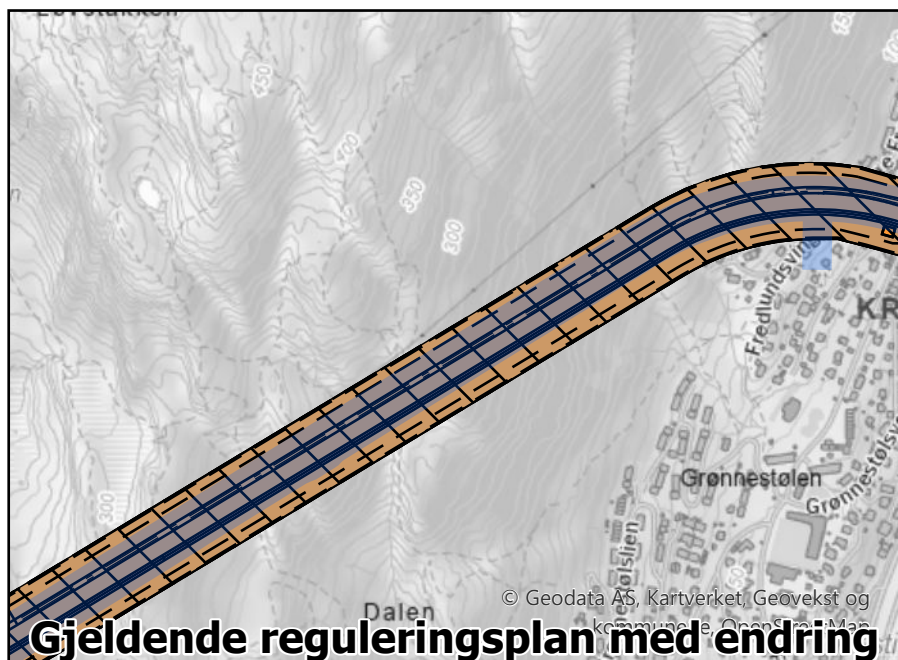


DS3-Kartvedlegg 3 Sikringssoner-tunnel. 3 av 4

Tegnforklaring

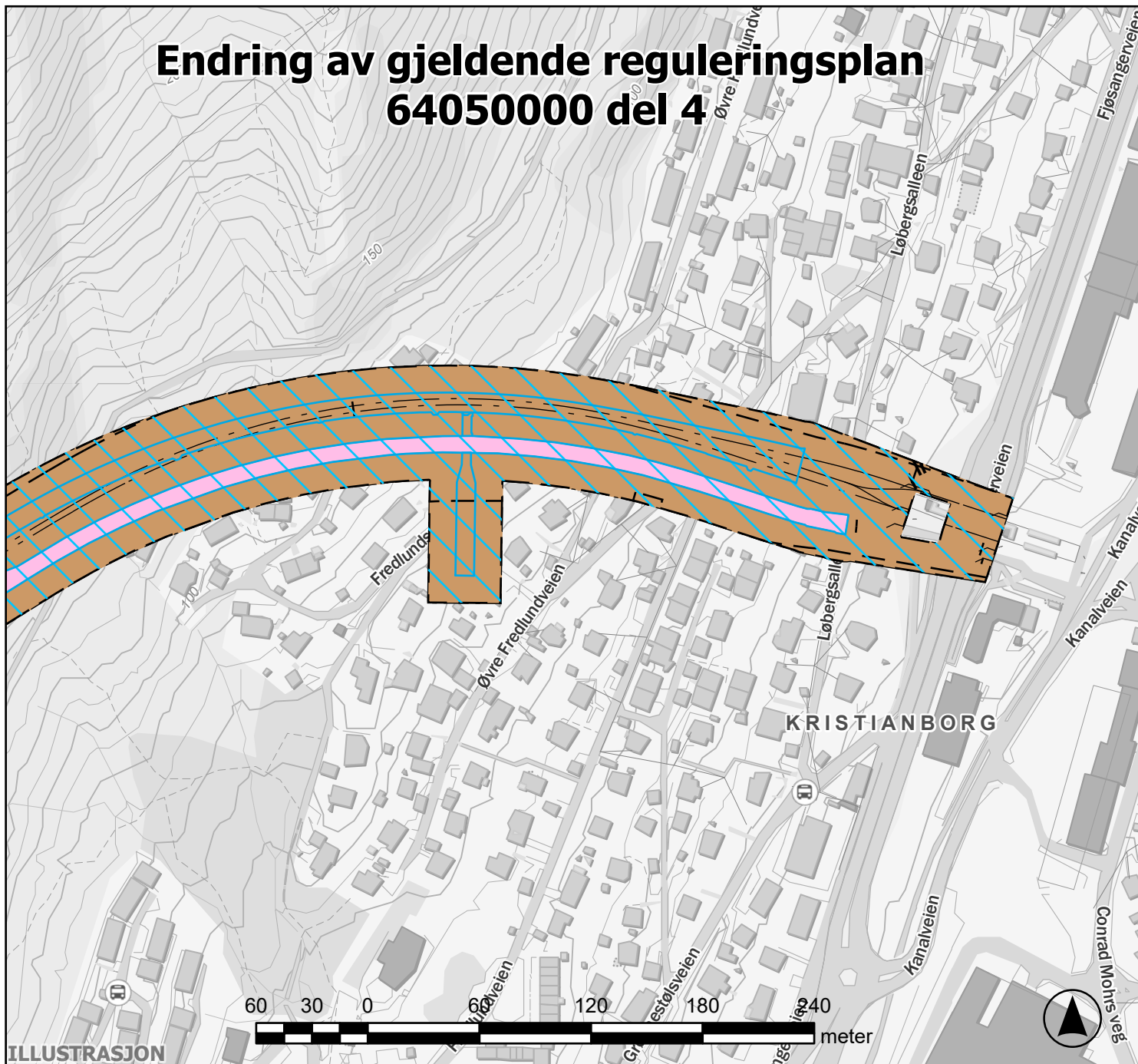
-  Innmålt bybane- og sykkel tunnel
-  bybane_ny_sikringsgrense_15m
-  Nytt formålsområde
-  Endring sykkel tunnel

Bergen Kommune
Datert: 10.09.2024
Kartmålestokk: 1:4 874
Geodetisk grunnlag:
ETRS 1989 UTM Zone 32N



© Geodata AS, Kartverket, Geovekst og
kommunele, Grønnestølen, Mar

Endring av gjeldende reguleringsplan 64050000 del 4

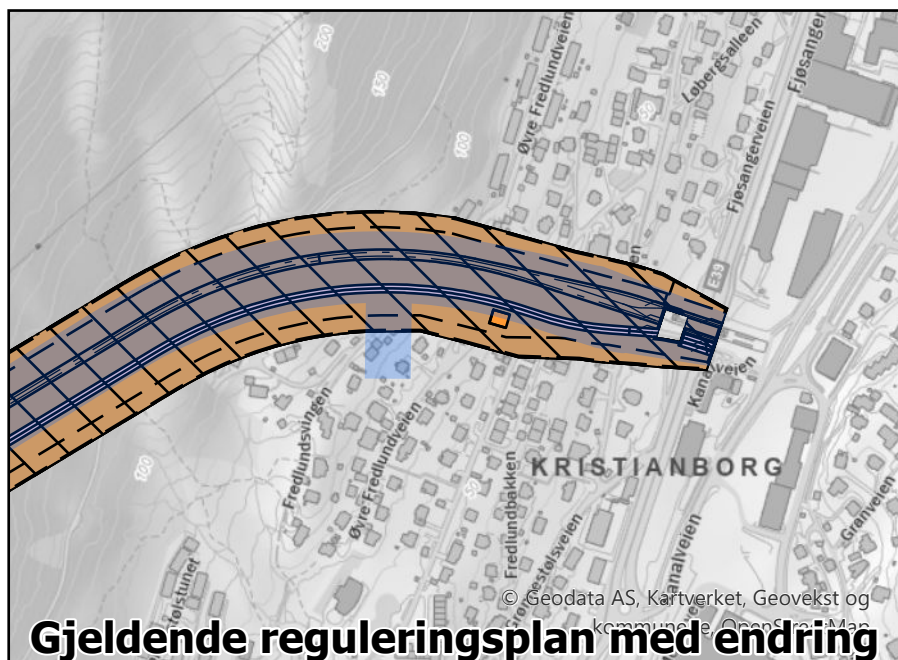


DS3-Kartvedlegg 3 Sikringssoner tunnel. 4 av 4

Tegnforklaring

- Innmålt bybane- og sykkel tunnel
- bybane_ny_sikringsgrense_15m
- Nytt formålsområde
- Endring sykkel tunnel

Bergen Kommune
Datert: 10.09.2024
Kartmålestokk: 1:3 119
Geodetisk grunnlag:
ETRS 1989 UTM Zone 32N



Gjeldende reguleringsplan med endring