

Sol- og skyggeillustrasjoner
SMALHUSHAUGEN NÆRINGSOMRÅDE
PLANID 65780000
Bergen kommune



A/STAB

Her vises sol- og skygeillustrasjoner for dagens situasjon og med planlagt utbygging av Smalhusaugen næringsområde. Analysen viser følgende datoer og klokkeslett:

Vårjevndøgn, 20 mars kl. 1200, 1500 og 1800.

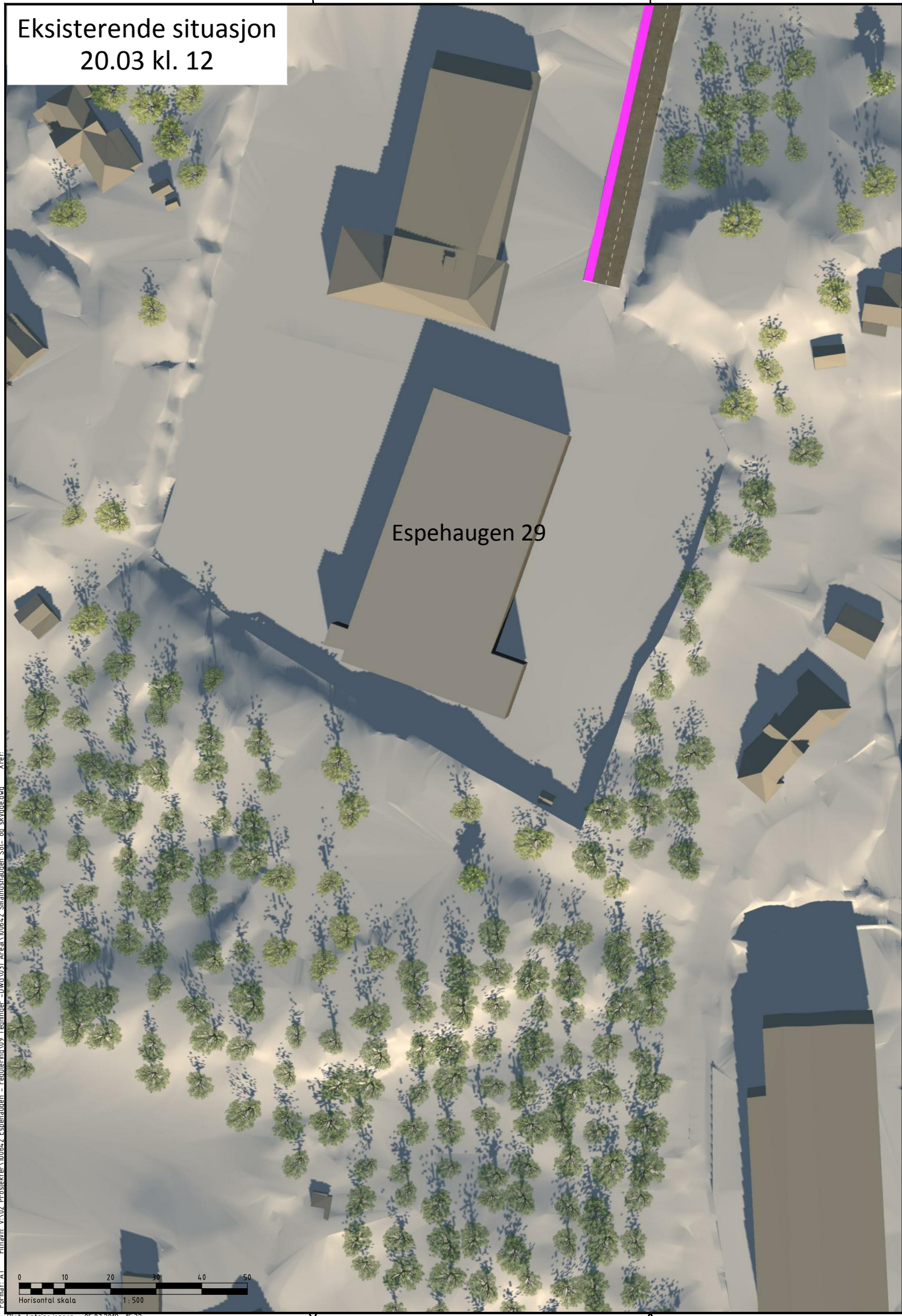
20. mai kl. 1200, 1500, 1800 og 2000

Sommersolverv, 21.juni kl. 1800 og 2000

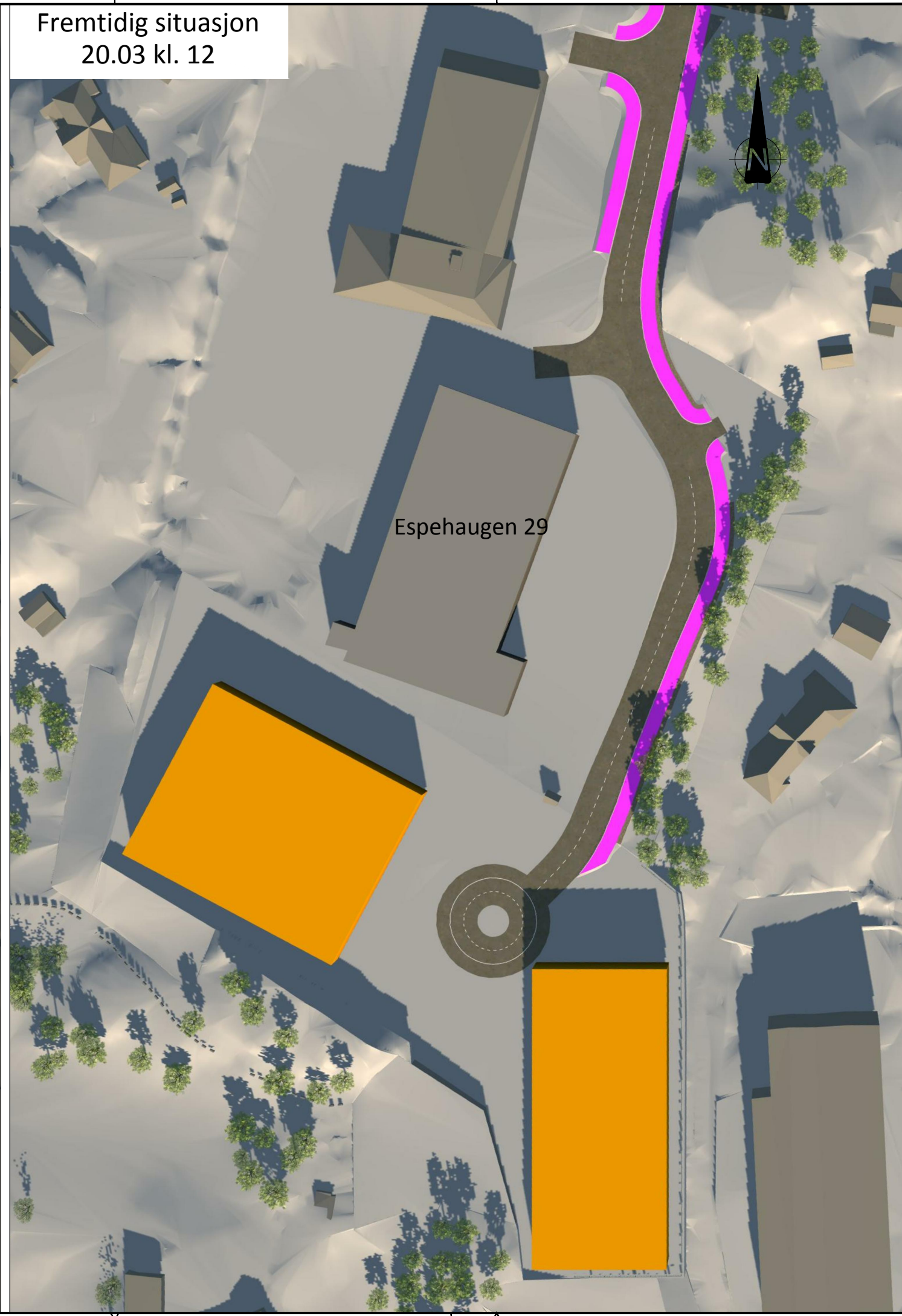


Forslagsstiller:	PlanID. / saksnr:	Dok. dato:
Pallas AS	65780000	05.07.2019
Internt prosjektnr.	Utarbeidet av:	Prosjektansvarlig:
100642	Katrine Jensen	

Eksisterende situasjon
20.03 kl. 12



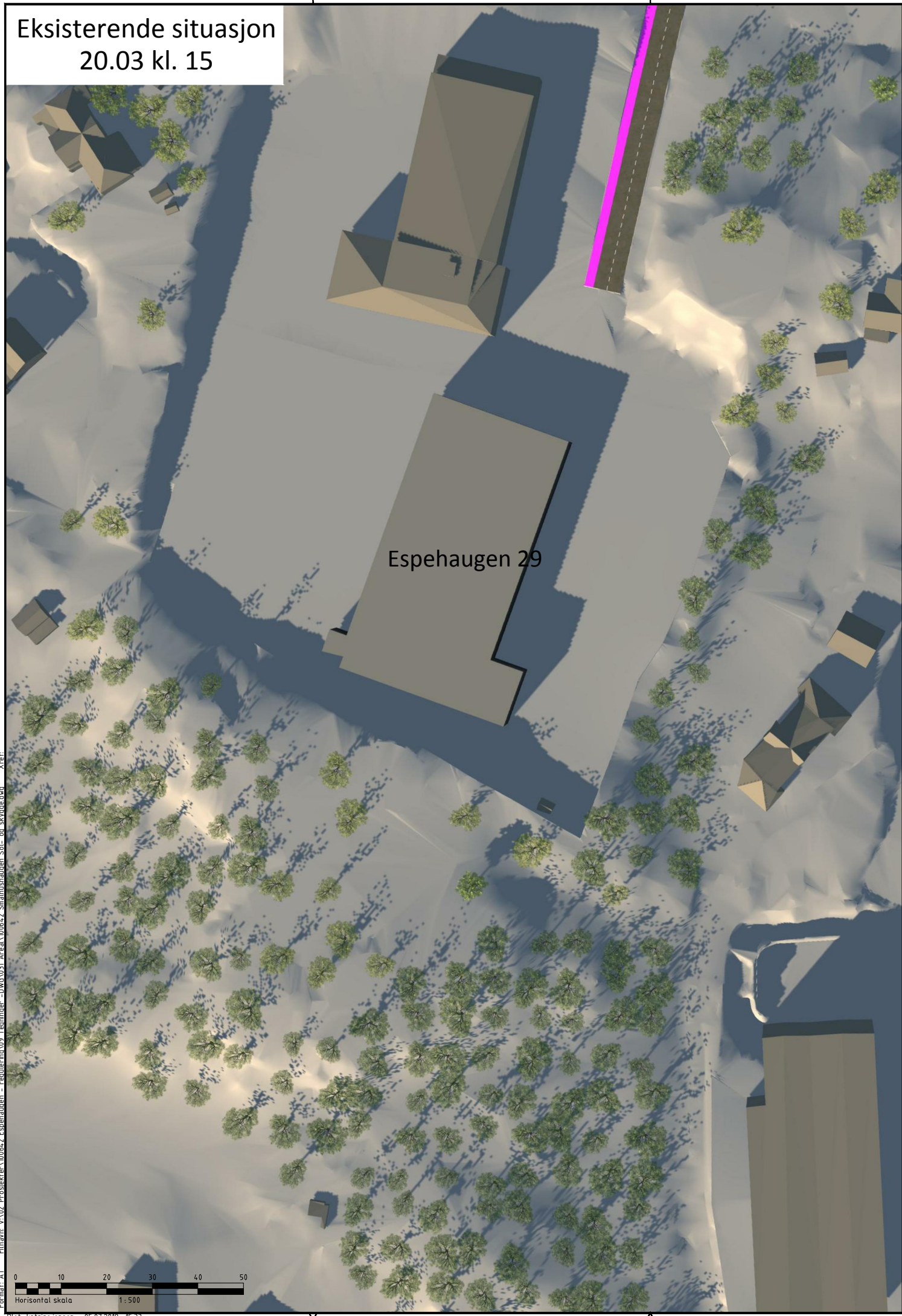
Fremtidig situasjon
20.03 kl. 12



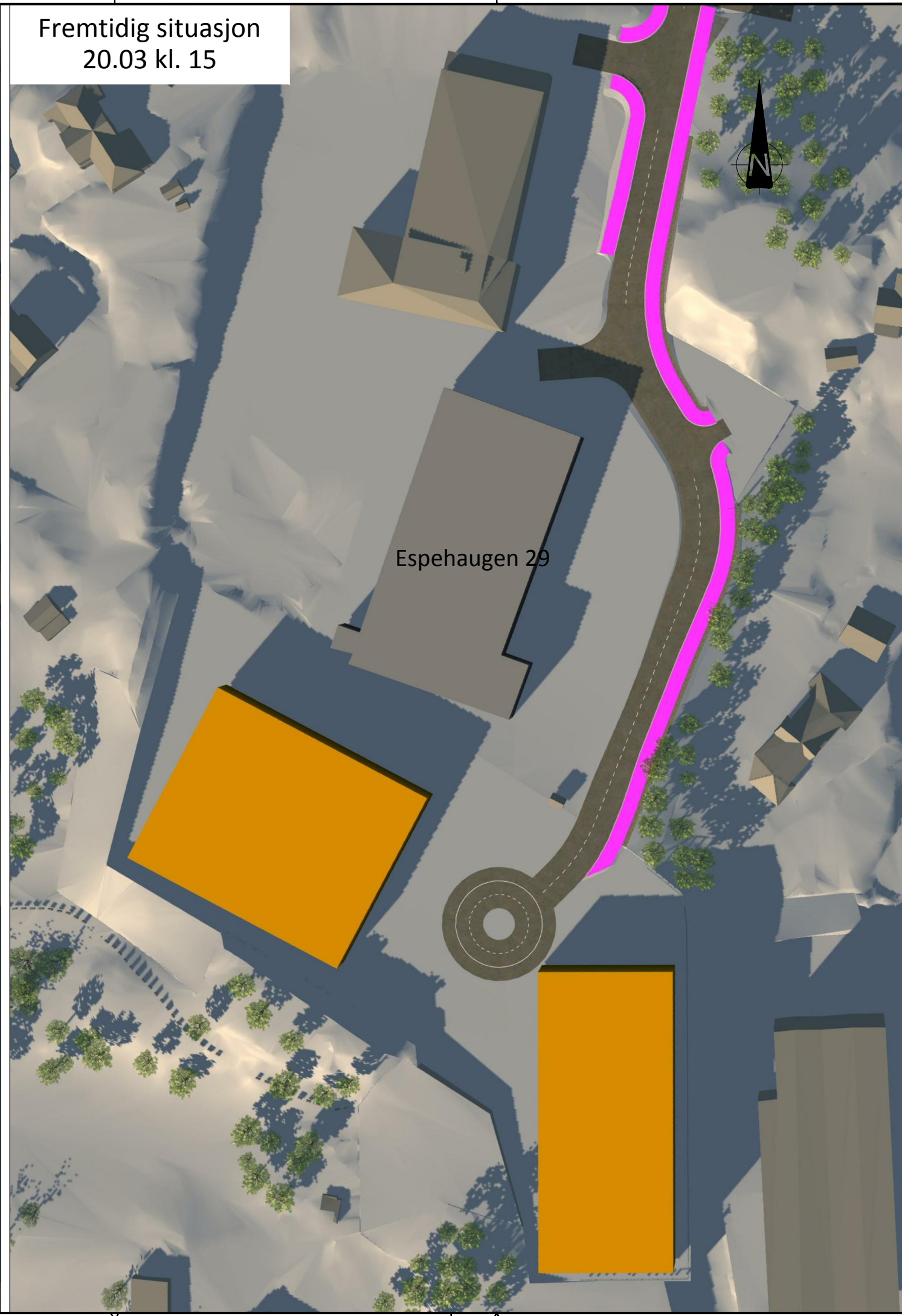
Format: A1
Filnavn: V:\02_Prosjekter\006542_Espehaugen - regulering\09_Tegninger - DWG\091_Area\006542_Smalbuhaugen Sol- og skogge.dwg
Xref:

0 10 20 30 40 50
Horisontal skala 1:500


Eksisterende situasjon
20.03 kl. 15



Fremtidig situasjon
20.03 kl. 15



Format: A1
Filnavn: V:\02_Prosjekter\006542_Espehaugen - regulering\09_Tegninger - DWG\091_Area\1006542_Smalbuhaugen Sol- og skogge.dwg
Xref:




Eksisterende situasjon
20.03 kl. 18



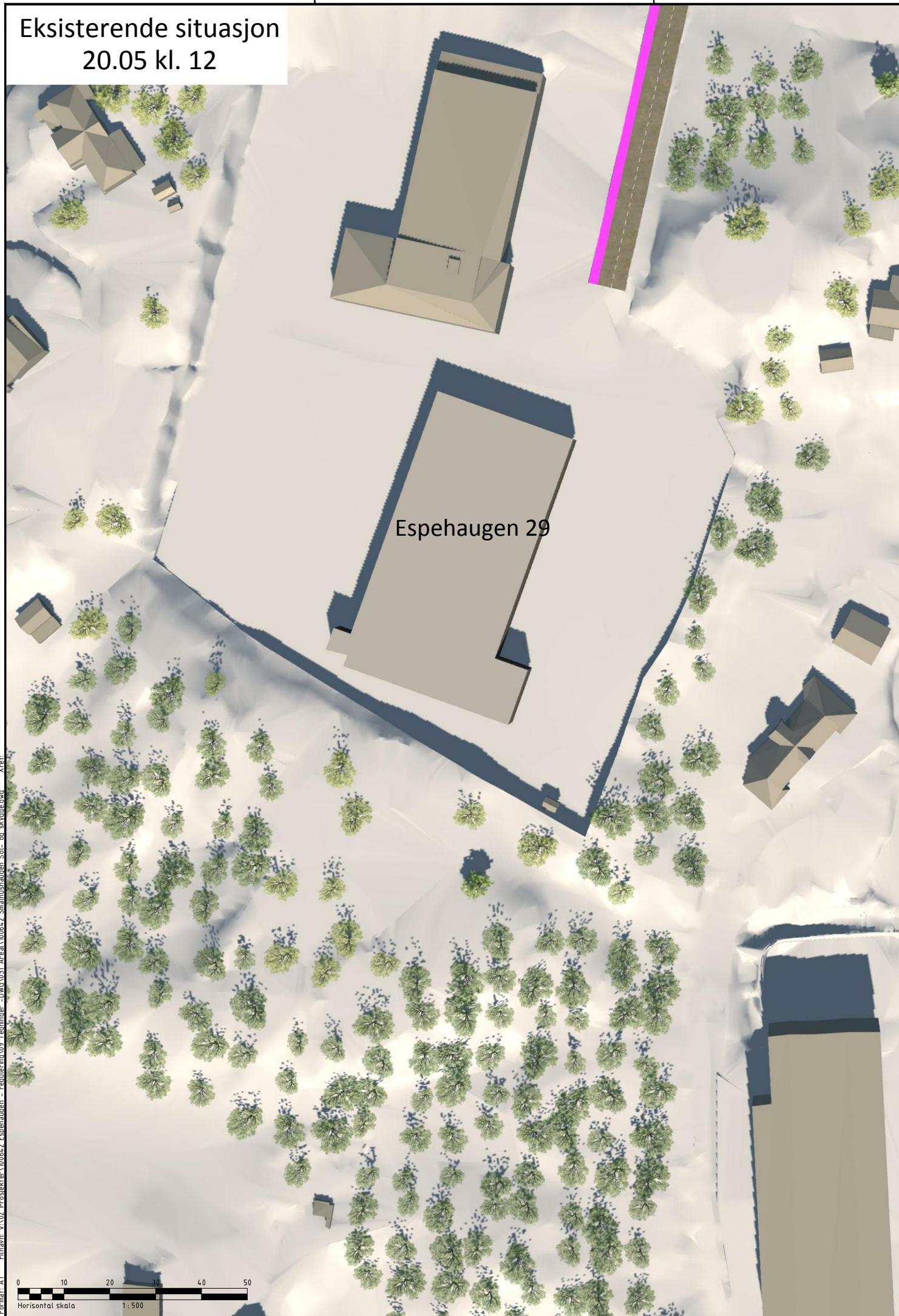
Fremtidig situasjon
20.03 kl. 18



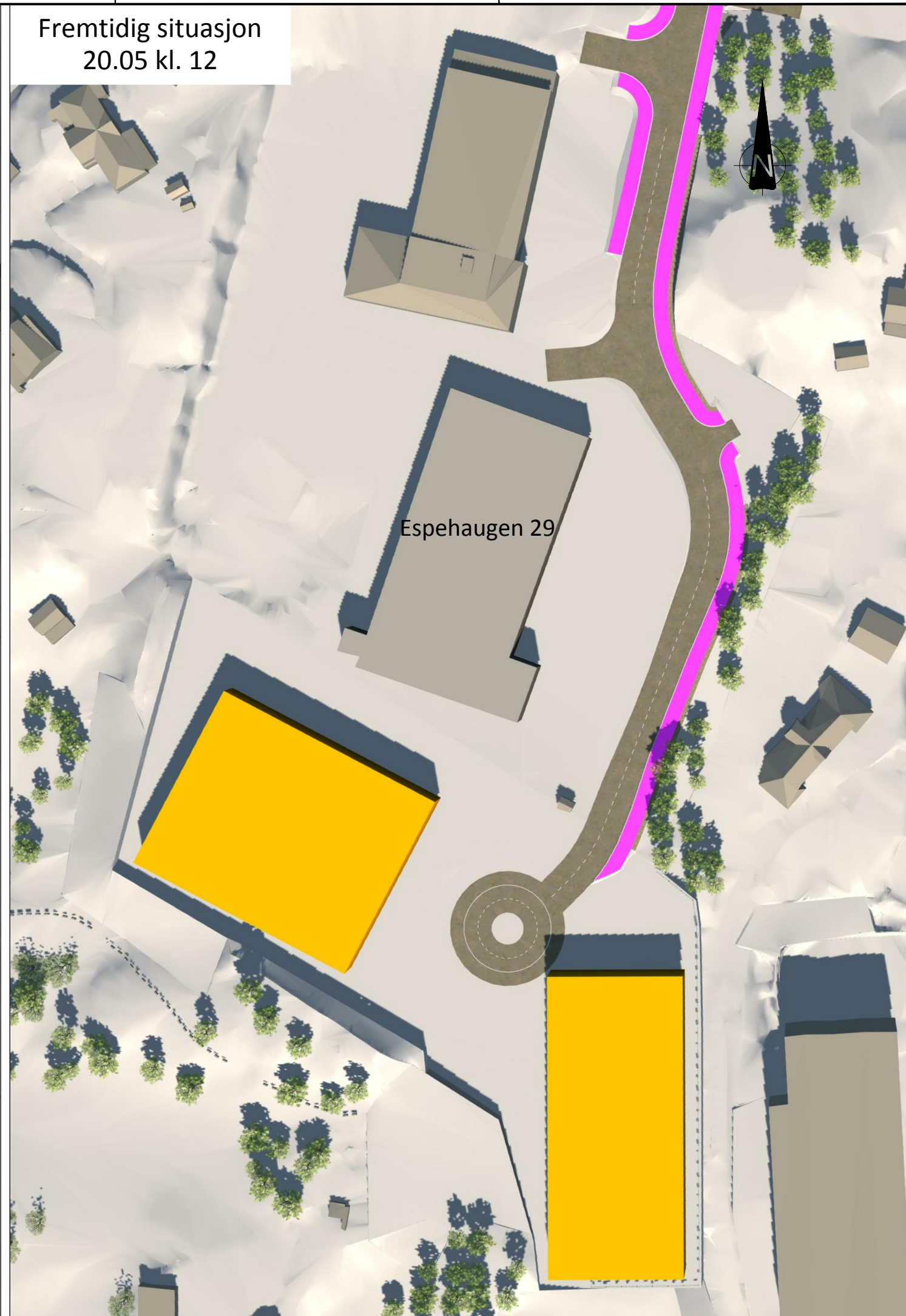
Format: A1
Filnavn: V:\02_Prosjekter\006542_Espehaugen - regulering\09_Tegninger - DWG\031_Area\006542_Smalbuhaugen Sol- og skogge.dwg
Xref:



Eksisterende situasjon
20.05 kl. 12



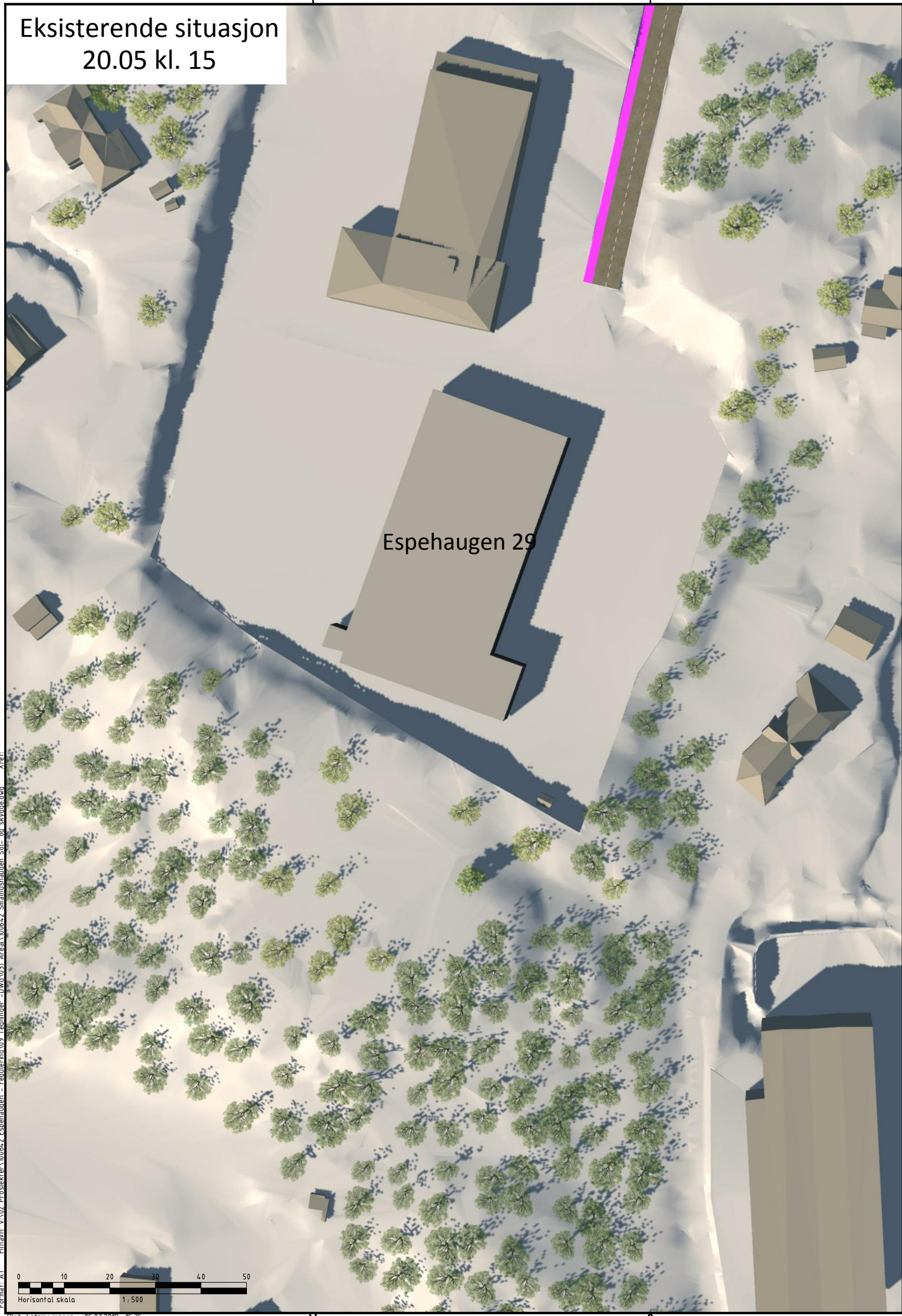
Fremtidig situasjon
20.05 kl. 12



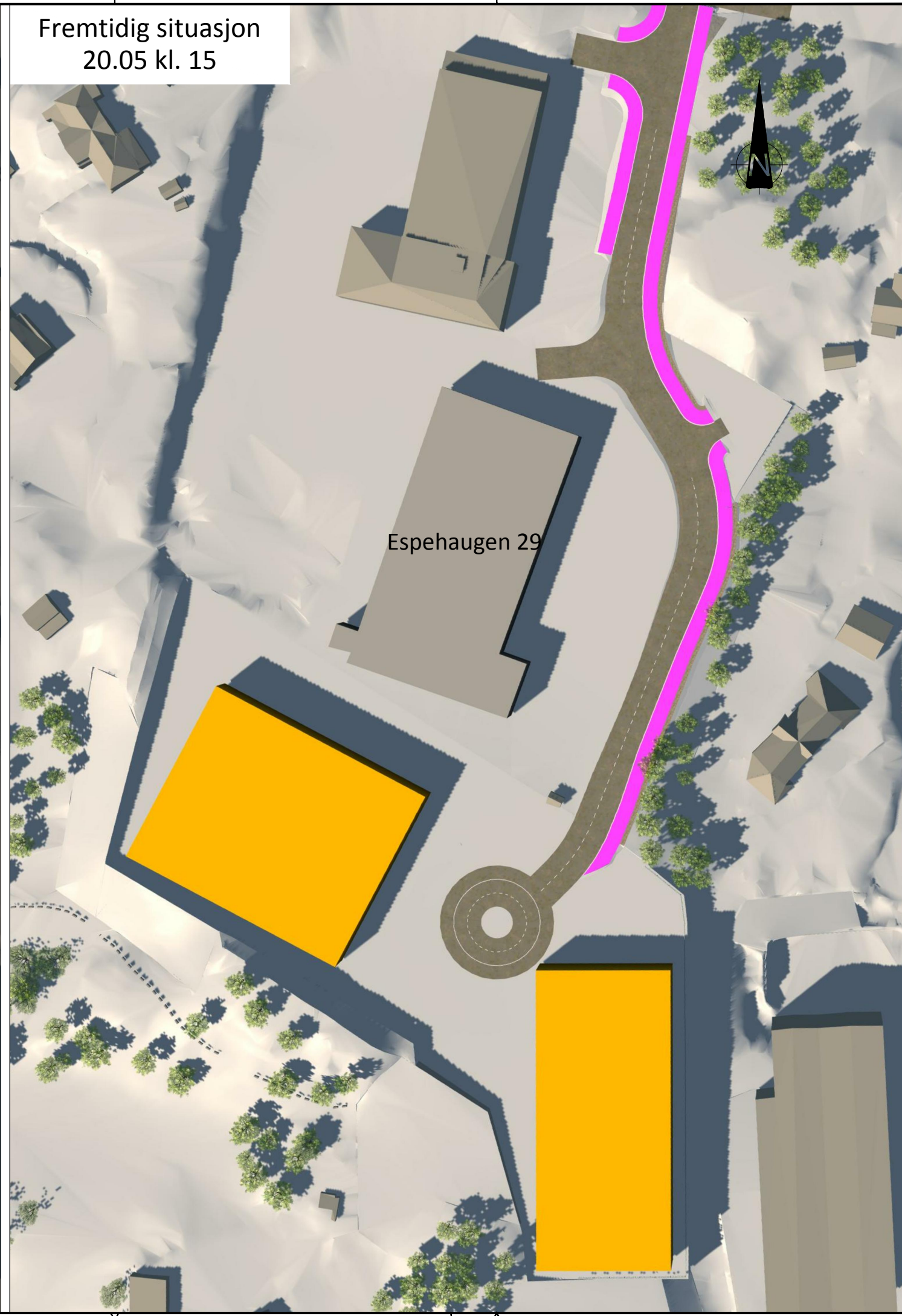
Format: A1
Filnavn: V:\02_Prosjekter\006542_Espehaugen - regulering\09_Tegninger - DWG\091_Area\006542_Smalhøhaugen Sol- og skogve.dwg
Xref:

0 10 20 30 40 50
Horisontal skala 1:500


Eksisterende situasjon
20.05 kl. 15



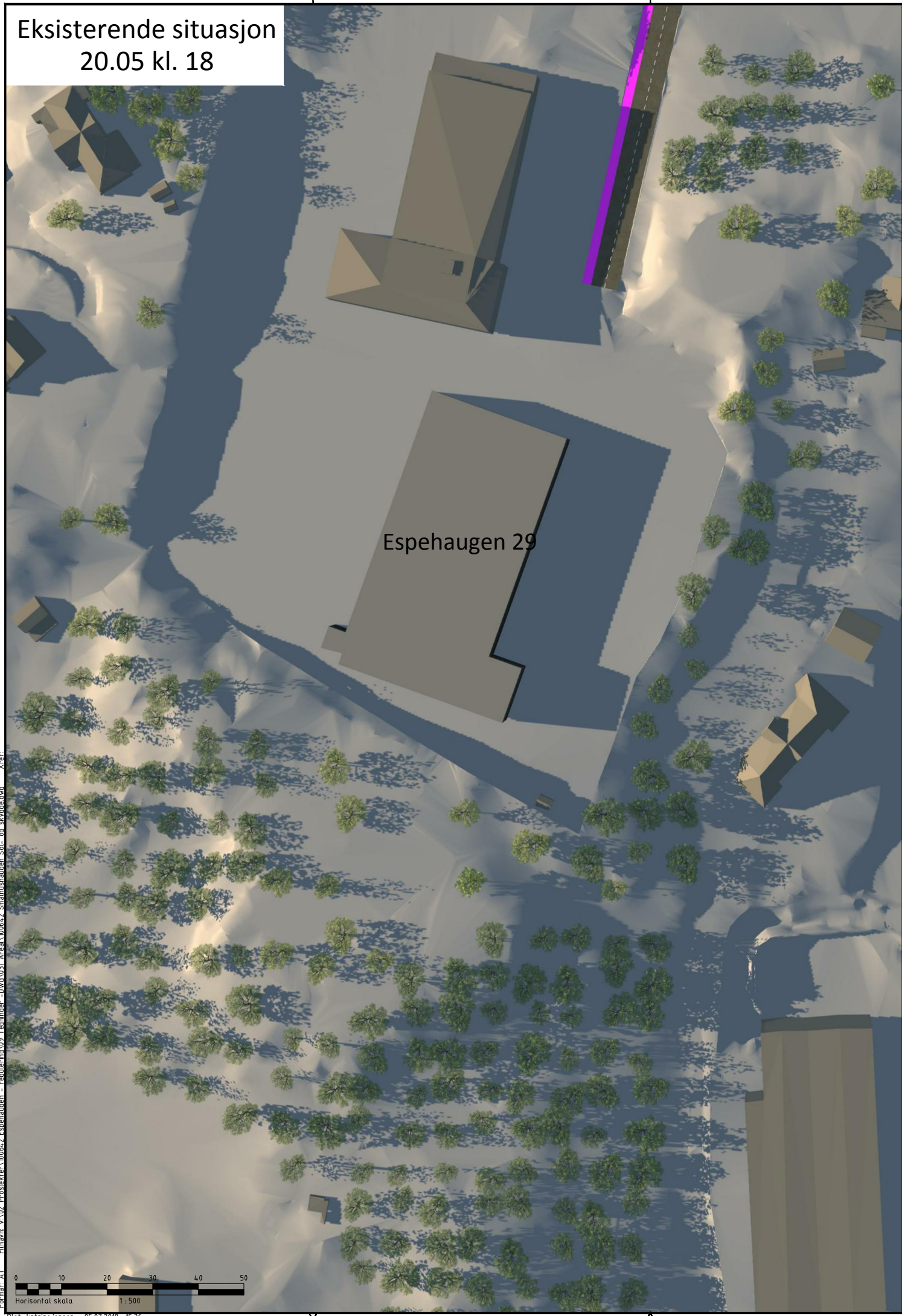
Fremtidig situasjon
20.05 kl. 15



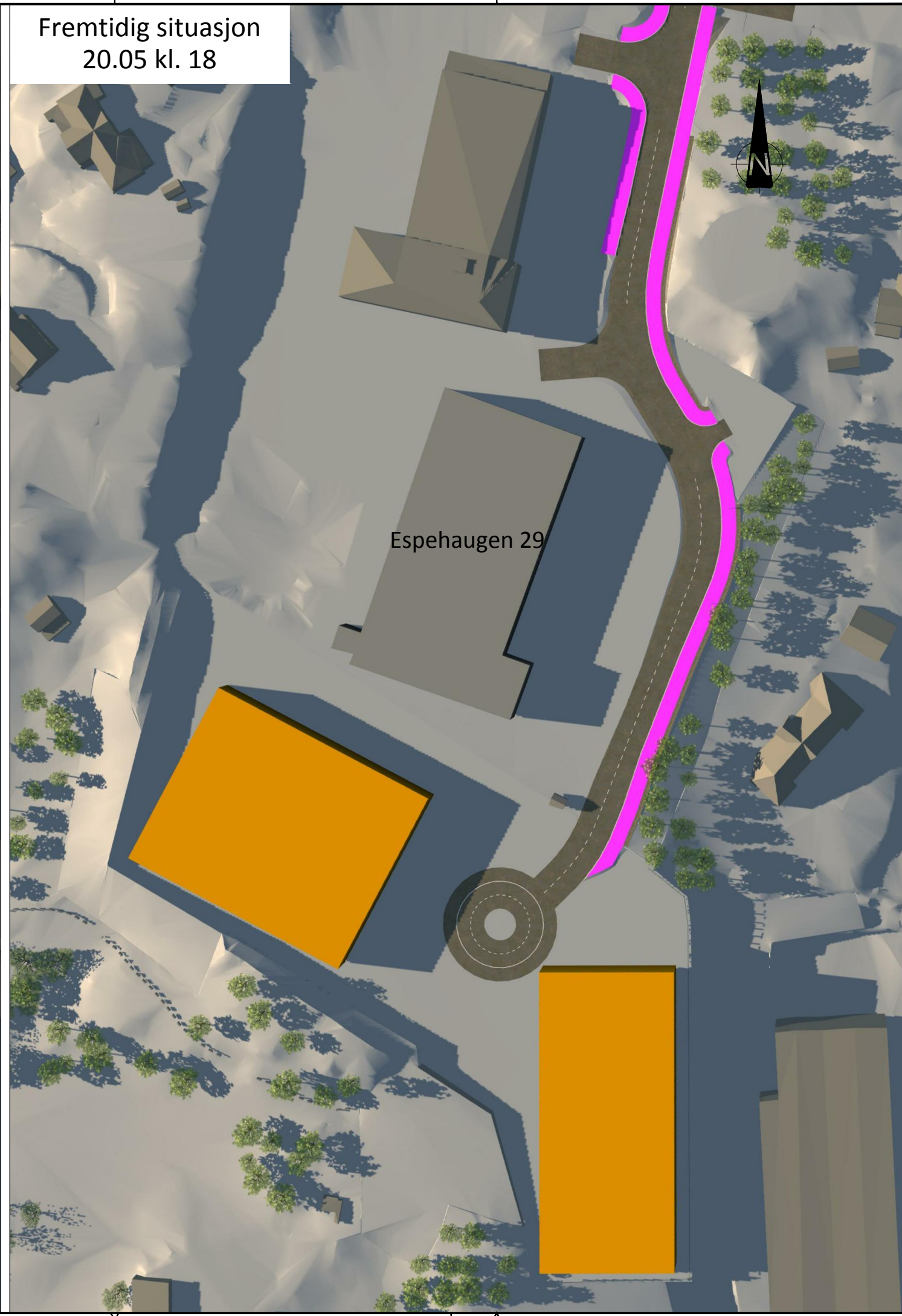
Format: A1
Filnavn: V:\02_Prosjekter\006542_Espehaugen - regulering\09_Tegninger - DWG\091_Area\006542_Smalbyhaugen Sol- og skogge.dwg
Xref:




Eksisterende situasjon
20.05 kl. 18



Fremtidig situasjon
20.05 kl. 18



Format: A1
Filnavn: V:\02_Prosjekter\006542_Espehaugen - regulering\09_Tegninger - DWG\091_Area\006542_Smalbuhaugen Sol- og skogve.dwg
Xref:




Eksisterende situasjon
20.05 kl. 20



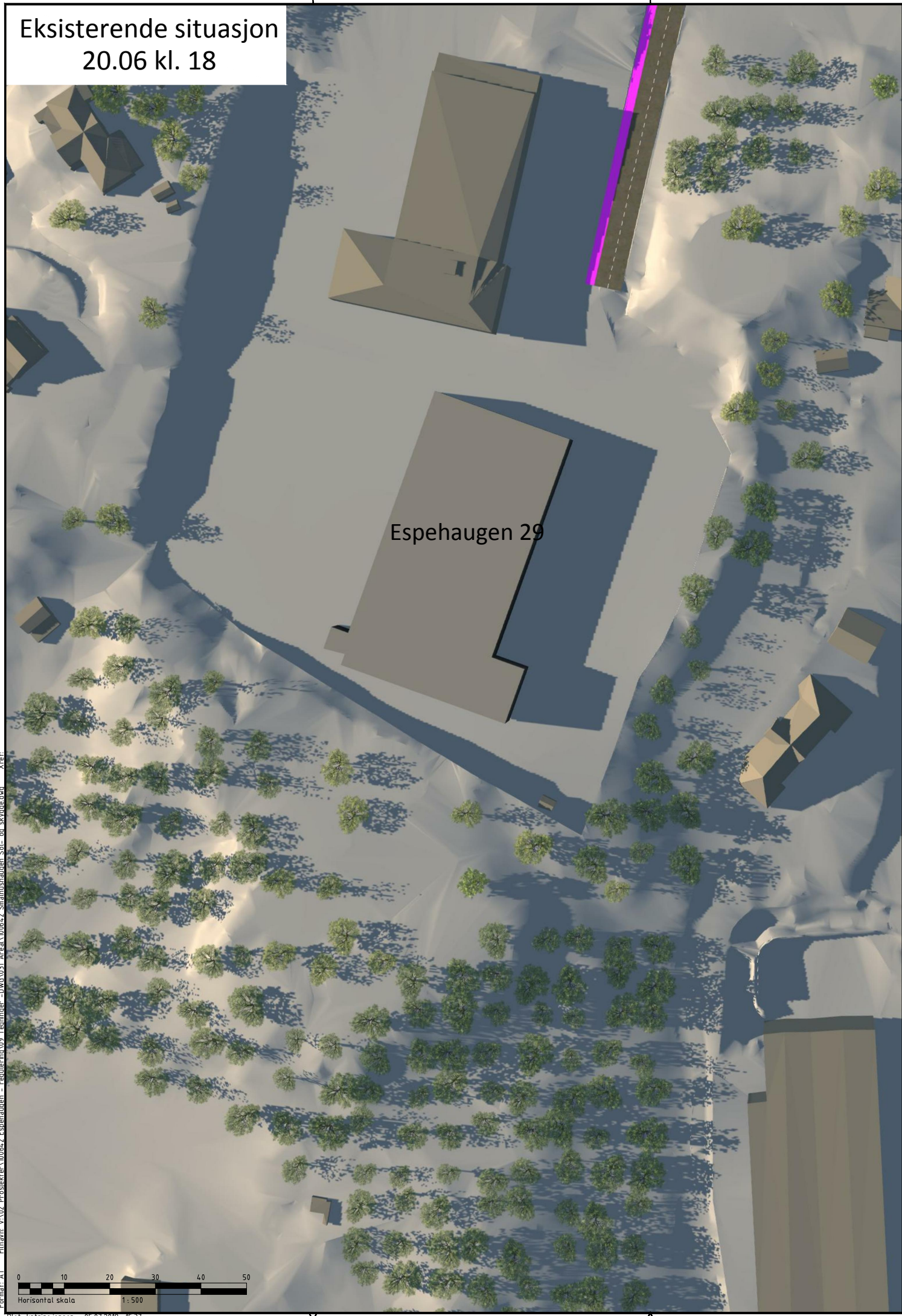
Fremtidig situasjon
20.05 kl. 20



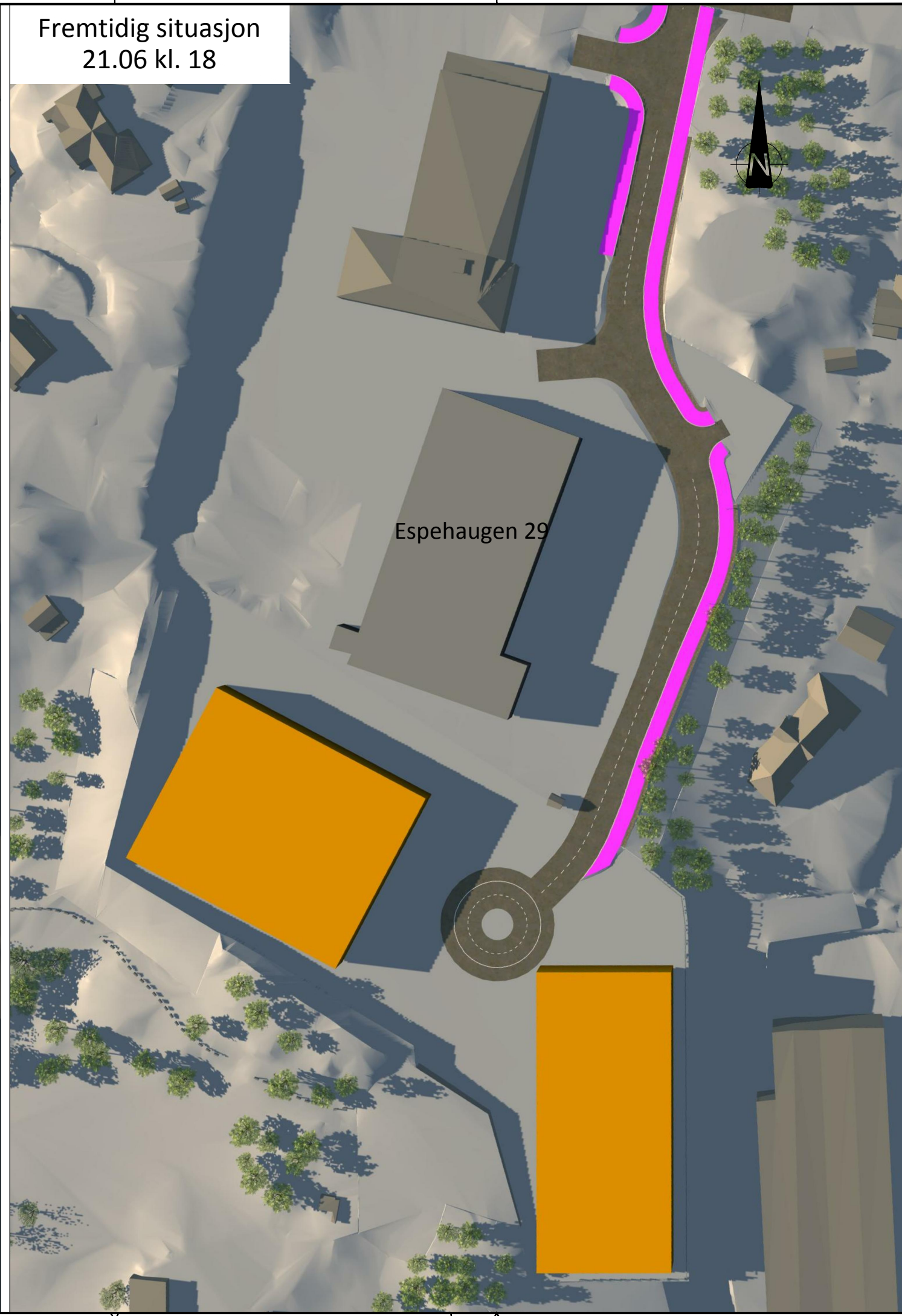
Format: A1
Filnavn: V:\02_Prosjekter\006542_Espehaugen - regulering\09_Tegninger - DWG\031_Area\1006542_Smalhushaugen Sol- og skogge.dwg
Xref:



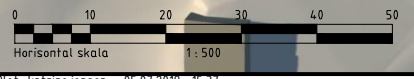
Eksisterende situasjon
20.06 kl. 18



Fremtidig situasjon
21.06 kl. 18



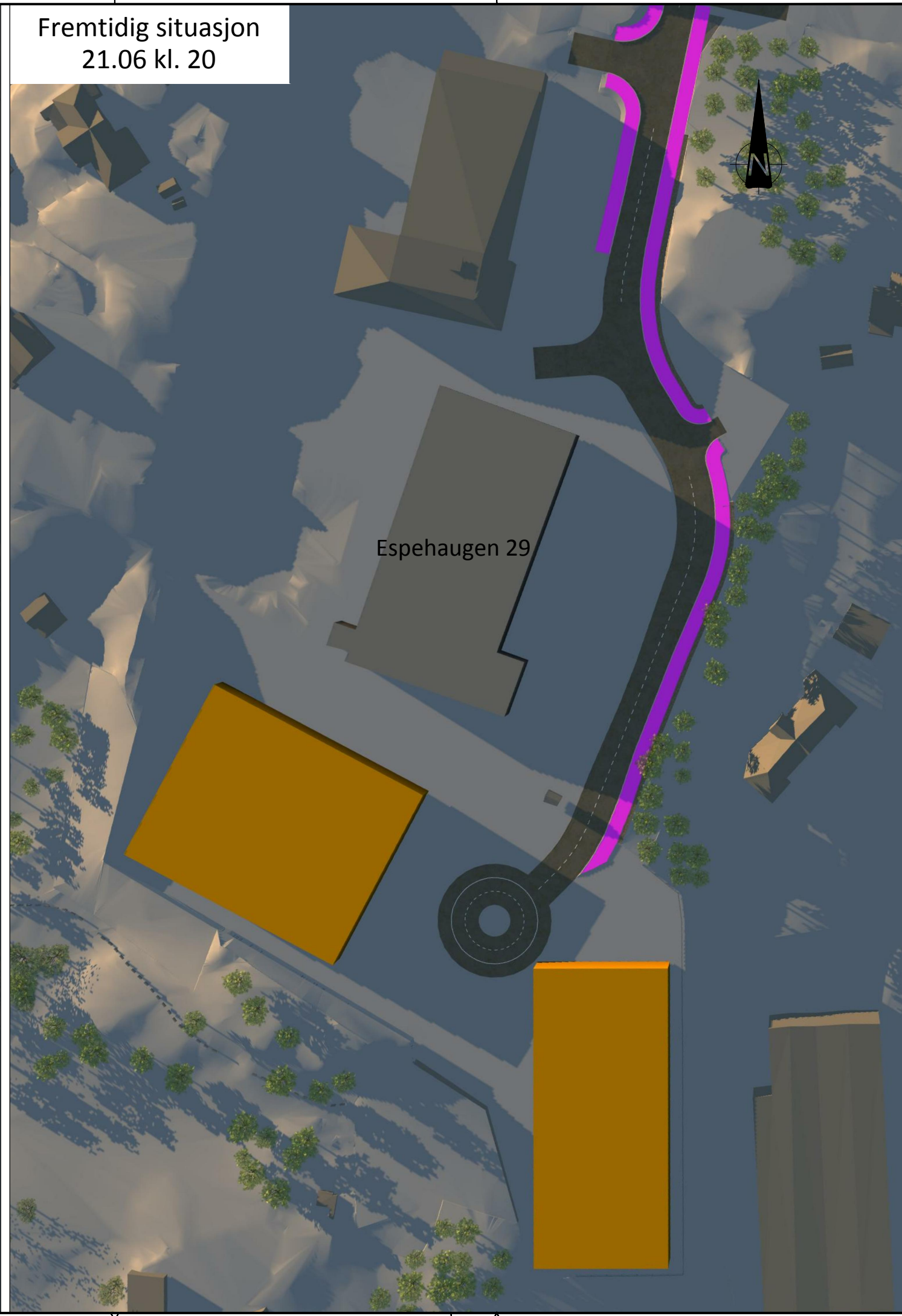
Format: A1
Filnavn: V:\02_Prosjekter\006542_Espehaugen - regulering\09_Tegninger - DWG\091_Area\006542_Smalbuhaugen Sol- og skogve.dwg
Xref:



Eksisterende situasjon
20.06 kl. 20



Fremtidig situasjon
21.06 kl. 20



Format: A1
Filnavn: V:\02_Prosjekter\006542_Espehaugen - reguleringsplan\09_Tegninger - DWG\031_Area\1006542_Smalhøyhaugen Sol- og skogve.dwg
Xref:

