



barnetrakk

LODDEFJORD



6. klasse ved
Loddefjord og
Vadmyra skoler,

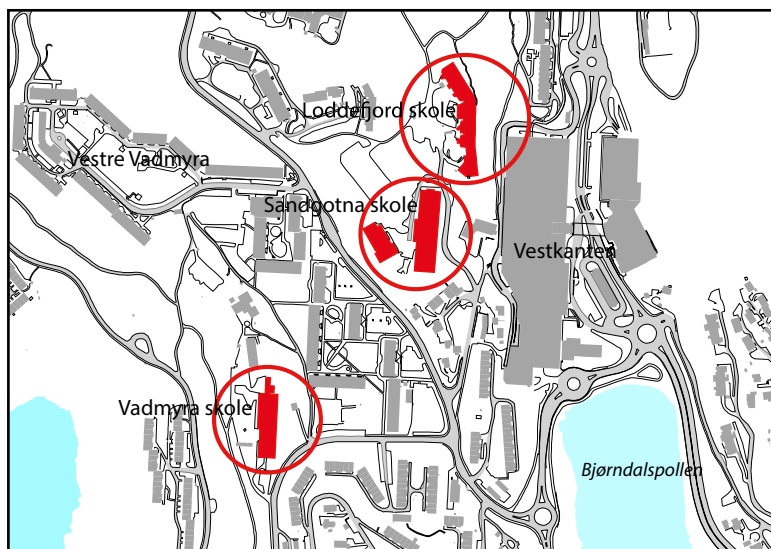
og



9. klasse ved
Sandgotna skole

Kartlegging av barn og unges tilgjengelige
uteareal med faglig vurdering.

Oktober 2018



BERGEN KOMMUNE

Forord

I formålsparagrafen til den nye planloven står det at barn og unges oppvekstvilkår ”*skal ivaretas i planleggingen og kravene til det enkelte byggetiltak*”. Da kommuneplanens arealdel ble vedtatt i bystyret 26.06.2007, gjorde bystyret samtidig vedtak om at registreringsarbeidet med barn og unges bruk av uteområder skulle følges opp.

Bergen kommune har valgt å benytte barnetråkk som metode for dette registreringsarbeidet. Det spesielle med metoden er at det er barn og unge som selv kartlegger og forteller om hvordan de opplever sitt eget nærmiljø. Registreringen er en måte å sikre barn og unges interesser og behov i sitt nærområde. Barnetråkkregistreringer brukes som viktige innspill i arbeid med private og offentlige planprosesser, konsekvensutredninger og områdesatsing.

Våren 2018 ble det gjennomført barnetråkk i Loddefjord. Tråkket ble utført av 6. trinn på Vadmyra og Loddefjord skoler, samt 9. trinn på Sandgotna skole. Byrådsavdeling for sosial, bolig og integrering ved Cecilie Krohn og Erlend Vågane, og Plan- og bygningsetaten ved Ingunn Renolen, var med under registreringen.

Stor takk til elevene som deltok i barnetråkkregistreringen og til lærerne som villig hjelp til.

Oktober 2018

Innhold

1.0	Innledning	5
2.0	Barnas beskrivelse av grøntområder, område for lek/ opphold og skoleveien	6
2.1	Registrering på Vadmyra skole, 6. klasse	7
	<i>Området rundt Vadmyra</i>	7
	<i>Området rundt Hetlevik</i>	11
	<i>Området rundt Loddefjorddalen og Sildaberget</i>	15
	<i>Andre steder og kommentarer</i>	16
2.2	Registrering på Loddefjord skole, 6.klasse	18
	<i>Området rundt Klasatjønn og Vadmyra</i>	18
	<i>Området rundt Vadmyra sør og Hetlevik</i>	22
	<i>Området rundt Loddefjorddalen og Sildaberget</i>	24
	<i>Andre steder og kommentarer</i>	24
2.3	Registrering på Sandgotna skole, 9. klasse	26
	<i>Området nord i Storavatnet, Klasatjønn og Vestre Vadmyra</i>	26
	<i>Området rundt Hetlevik, Vassenden og Haakonssvern</i>	38
	<i>Området rundt Bjørndalstjørna, Ravnstølen,</i>	
	<i>Bjørndalsstølen og Bjørndalsbrotet</i>	40
	<i>Området rundt Håkonshella</i>	44
	<i>Området rundt Småvatnet, Vassenden og Ytste Rotatjørna</i>	47
	<i>Området rundt Hilleren og Mathopen</i>	51
	<i>Andre steder og kommentarer</i>	54
3.0	Barnas bilder av områdene	55
3.1	Bilder fra 6. klasse på Vadmyra skole	56
3.2	Bilder fra 6. klasse på Loddefjord skole	58
3.3	Bilder fra 9. klasse på Sandgotna skole	59
4.0	Oppsummering av funn	64
4.1	Vadmyra skole, 6. klasse	64
4.2	Loddefjord skole, 6. klasse	66
4.3	Sandgotna skole, 9. klasse	68
4.4	Sammendrag av funn i Loddefjord	72
5.0	Planfaglig vurdering av sentrale deler av Loddefjord	74
5.1	Grøntområder, områder for lek/ opphold	74
	<i>Grøntstruktur</i>	74
	<i>Idrettsanlegg og andre aktivitetstilbud</i>	74
	<i>Loddefjord sentrum og Vestkanten Storsenter</i>	75
	<i>Kommunal eiendom med offentlig tjenestetilbud</i>	75
	<i>Borettslagene og nærbutikkene</i>	75
5.2	Skoleveien	76
	<i>Veger og gater som brukes av barna</i>	76
	<i>Snarveier og tverrforbindelser</i>	76
	<i>Strekninger og punkter som oppleves som utrygge</i>	76
5.3	Oppfølging av registreringen	76

1.0 Innledning

Denne rapporten presenterer barnetråkkregistreringene elever fra Vadmyra, Loddefjord og Sandgotna skoler gjorde våren/sommeren 2018, og skal gi et bilde av hvordan barn og unge i Loddefjord opplever sitt nærområde.

Barn og unges interesser er forankret i FNs barnekonvensjon § 12 som gir barn rett til fritt å uttrykke seg i forhold som vedrører dem, og i Rikspolitiske retningslinjer for barn og unge. I Bergen kommune er metoden barnetråkk en måte å sikre dette på. Metoden er forankret i Kommuneplanens arealdel 2006 – 2017, godkjent i Bergen bystyre 25.06.2007.

Barnetråkkregistreringer gir kunnskap om barn og unges behov i sine nærområder, og er viktige innspill i arbeid med for eksempel private og offentlige planprosesser, konsekvensutredninger og områdesatsing. Metoden handler om å synliggjøre barn og unge i (plan) prosesser hvor de kan påvirke beslutninger. Samtidig kan slike registreringer gjøre elever/skolene og nabolag mer bevisste på hva de selv kan gjøre for å ivareta sine interesser i nærområdene sine. Registreringene er et øyeblikksbilde på registrerings-tidspunktet, og fanger ikke opp endringer over tid. Metoden er godkjent av datatilsynet.

Områdene som ble markert med symboler eller på annen måte på kart, er i rapporten oppsummert i tabeller med barnas forklaring til markeringen. Markeringene i tabellene er nummerert og kartfestet med de samme numrene i kartene i rapporten.

Registreringene foregikk i grupper inndelt etter bosted, og arbeidet ble dokumentert på utskrifter av kart over nærområdet og bilder som elevene tok. Elevene fikk hjelp av Cecilie Krohn, Erlend Vågane og Ingunn Renolen fra Bergen kommune, samt lærere ved de ulike skolene.

Rapporten er utarbeidet av Plan- og bygningsetaten i Byrådsavdeling for Byutvikling ved Ingunn Renolen, og av Byrådsavdeling for sosial, bolig og inkludering ved Cecilie Krohn, høsten 2018.

2.0 Barnas beskrivelse av grøntområder, område for lek/ opphold og skoleveien

I løpet av vår/sommer 2018 ble det gjennomført barnetråkk ved tre skoler i Loddefjord:

Vadmyra skole ved 6. trinn foretok registreringene 22.-23. mai 2018.

Loddefjord skole ved 6. trinn foretok barnetråkk trinn 11.-12. juni 2018, og

Sandgotna skole ved 9. trinn gjennomførte barnetråkk 4.-5. juni 2018.

Arbeidet gikk over to dager per skole. Dag 1 startet med en felles orientering om bakgrunnen og målsetningen med «barnetråkk». Selve registreringene skjedde i grupper på fire til åtte barn sammensatt etter bosted. Elevene arbeidet med papirkart og fikk hjelp til å tegne skolevei, markere hvor de oppholder seg, hvilke plasser de unngår og hvilke fysiske forandringer i nærmiljøet som står øverst på ønskelisten. Etterpå gikk elevene en tur ut i området og tok bilder av stedene de hadde markert på kartet. Dag 2 handlet om å sortere og prioritere registreringene i kategorier: Grønn (liker), rosa (bør forbedres) og rød (unngår). Bildene ble limt på kart og markert med disse fargekodene.

Områdene som ble markert med symboler eller på annen måte på kart, er oppsummert i tabellen under med barnas forklaring til markeringen. Områdene som er nummerert er i tillegg markert med samme nummer på vedlagte temakart.

Symbolforklaring:

- ★ - Betyr at dette er et sted elevene liker seg/ elsker å være
- ⚡ - Betyr at dette er et sted barna unngår, eller synes er skummelt
- - Betyr at elevene oppholder seg der hele året
- - Betyr at området er i bruk, men at det er ønskelig med forbedringstiltak.
- - Skoleveien
- - Farlig/ Utrygg skolevei

Ulike steder og skoleveier er markert på samme kart i rapporten. Stiplet linje for skoleveien betyr at det er en snarvei, som gjerne ikke følger kjørevei. Elevene ved Sandgotna skole markerte i tillegg skoleveien som grønn dersom de syklet til/fra skolen.

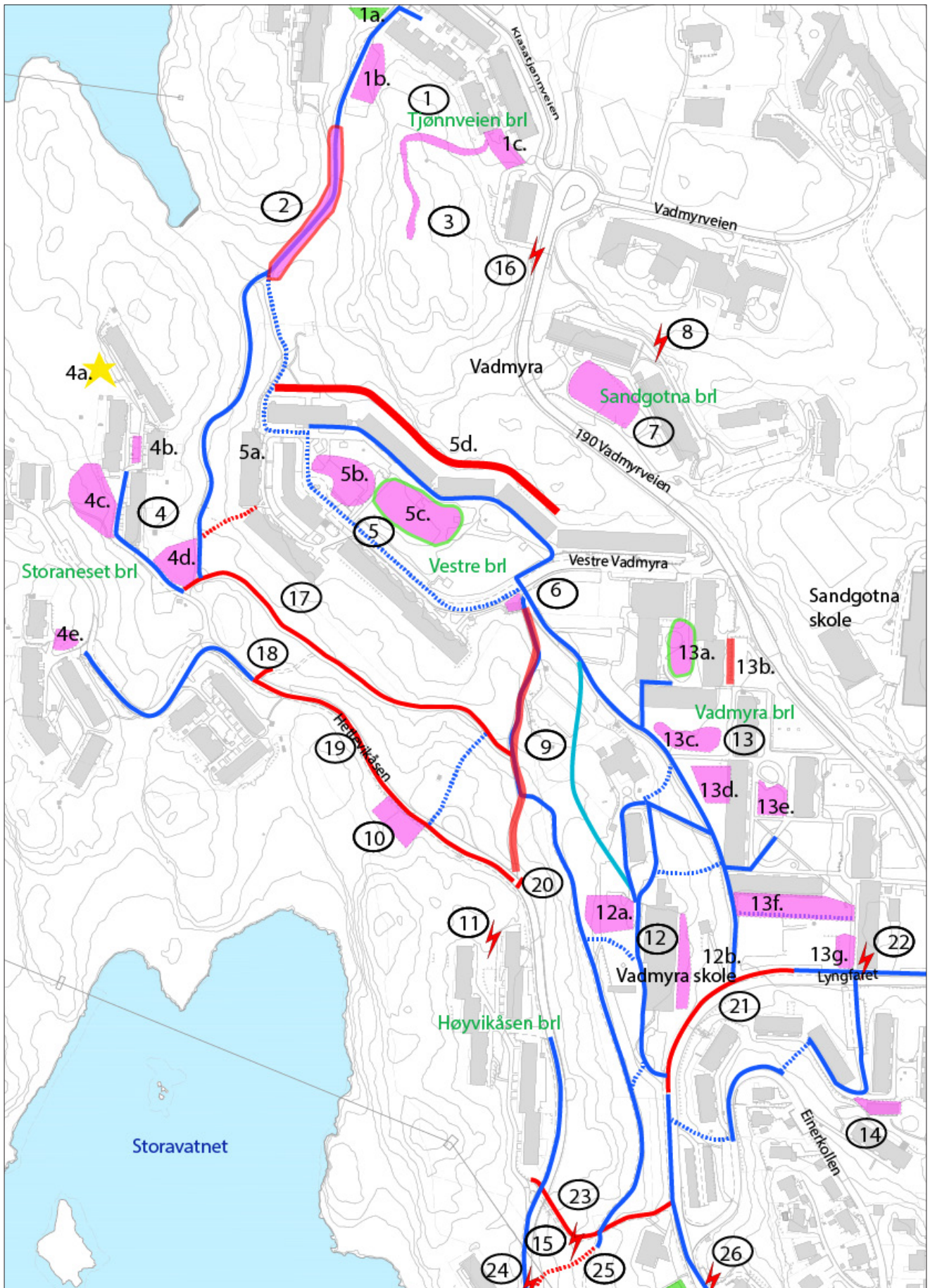
2.1 Registrering på Vadmyra skole, 6. klasse







Området rundt Vadmyra

I dette området ligger Vadmyra skole sammen med Tjønneveien borettslag, Storanaset borettslag, Vestre borettslag, Sandgotna borettslag, Vadmyra borettslag og Høyvikåsen borettslag.

Barnas registrering av grøntområder og steder for lek/ opphold		
Nr	Gatenavn/ sted	Barnas forklaring:
1	Klasatjønneveien v/ Tjønneveien brl. ● 1b. ● 1c. ●	- Fornøyd med fordi den er veldig moderne - Ballbinge. Litt råtten - Vil bytte til skatepark
2	Gangvei mellom Hetlevikåsen, Storanaset brl og Tjønneveien brl ●	- Akebakke
3	Skogen v/ Tjønneveien brl ●	- Akebakke. Alt for mange aker her
4	Hetleviksåsen, Storanaset borettslag. 4a ★ 4b ● 4c ● 4d ● 4e ●	- Trampoline til nabolaget - Ny lekeplass. Nye ting på lekeplassen - Vil ha skatepark - Ny fotballbane. Nytt kunstgress - Luktende, gammel lekeplass. Ønsker moderne lekeplass.
5	Snarvei mellom Vestre brl og gangvei mellom Storanaset brl og Tjønneveien brl 5a. ■ 5b. ● 5c. ● 5d. ■	- Skummel og kupert vei. Vil ha ny bred vei fra Vestre Vadmyra til Hetlevikåsen slik at det blir lett å gå med f.eks sykkel - Ingen er der fordi det nesten ikke er noe der - Stor grusbane som kunne fått trampoline som i Kjøkkelvik - Trampoline - Skaterampe - En bing i Vestre Vadmyra og nettet er ødelagt fordi en gutt ødelegger det. - En kjedelig gressplen som kunne ha fått lekeplass - Stor plass - Kan bygge noe

6	Vestre Vadmyra ●	- Det var en pizza og kebabsjappe men de er borte. De må åpnes igjen.
7	190 Vadmyraveien v/ Sandgotna brl ●	- Det er en grusbane her som ingen spiller på
8	Skogen bak Sandgotna brl ⚡	- Jeg var der og bygde en hytte og jeg møtte noen alkoholikere og det kunne være et godt sted å være . - Her er det et veldig gøy sted å bygge hytte. Men det er skummelt fordi det er alkoholikere der.
9	Gangveg mellom Hetlevikåsen og Vestre Vadmyra ■	- Akevei, nye gjerder og murvegger står i veien og farlig å ake ned fordi de nye gjerdene og murveggen - Om vinteren er det mørkt, glatt og farlig å ake ned
10	Hetleviksåsen v/ bussnuplass ●	- Hundepark. Trenger gjerde - Vil ha ordentlig plass til dyr.
11	Hetleviksåsen, Høyvikåsen borettslag ⚡	
12	Vadmyra skole 12a ● 12b ●	- Kanonball - Male - Basketballbane - Skolen starter kl 9.00 - Nye mål - Volleyball (sand) - Fotballbinge - Mer moderne apparater - Bak skolen. Rolig plass jeg leker
13	190 Vadmyrveien, Vadmyra brl, 13 a. ● ● 13 b. ■ 13 c. ● 13 d. ● 13 e. ● 13 f. ● 13 g. ●	- Ingen bruker lekeplassen, vi burde ta vekk steinene og fikse lekeplassen. Det er mange barn som leker - Her synes vi det er skummelt, kunne fått noe lys og fjerne glass - Ingen er der fordi det er en ødelagt lekeplass - En liten lekeplass på et stort område. Burde ha flere ting der. - Ingen er der fordi det er en ødelagt lekeplass - Lekeplass ødelagt - Kjedelig lekeplass, ødelagt kan bli bedre - Lekeplass, men begynner å bli ødelagt og ingen er der - Skulle vært kunstgress i stedet for grus. Nytt nett? - En ballbinge som har grus, men vi vil helst ha kunstgress



- | | | | | | |
|---|----------------|---|--------------------------|---|-------------------------|
|  | Lek og opphold |  | Elsker å være |  | Skoleveien |
|  | Bør forbedres |  | Unngår/ skummelt/ farlig |  | Farlig/ utrygg skolevei |

14	Lyngfaret ●	<ul style="list-style-type: none"> - En ødelagt fotballbane og en bunkers - Var før berge men ødelagt og rommet under burde bli til et oppholdsrom. Ødelagt bane. Ingen mål - Kunne fått kunstgress, nye vegger og gjerde. - På toppen kunne det bli en berge og inni burde det være et oppholdsrom.
15	Gangveg mellom Hetlevikåsen og Lyngfaret ⚡	- Overgrep mot en ungdom

Barnas registrering av skolevei

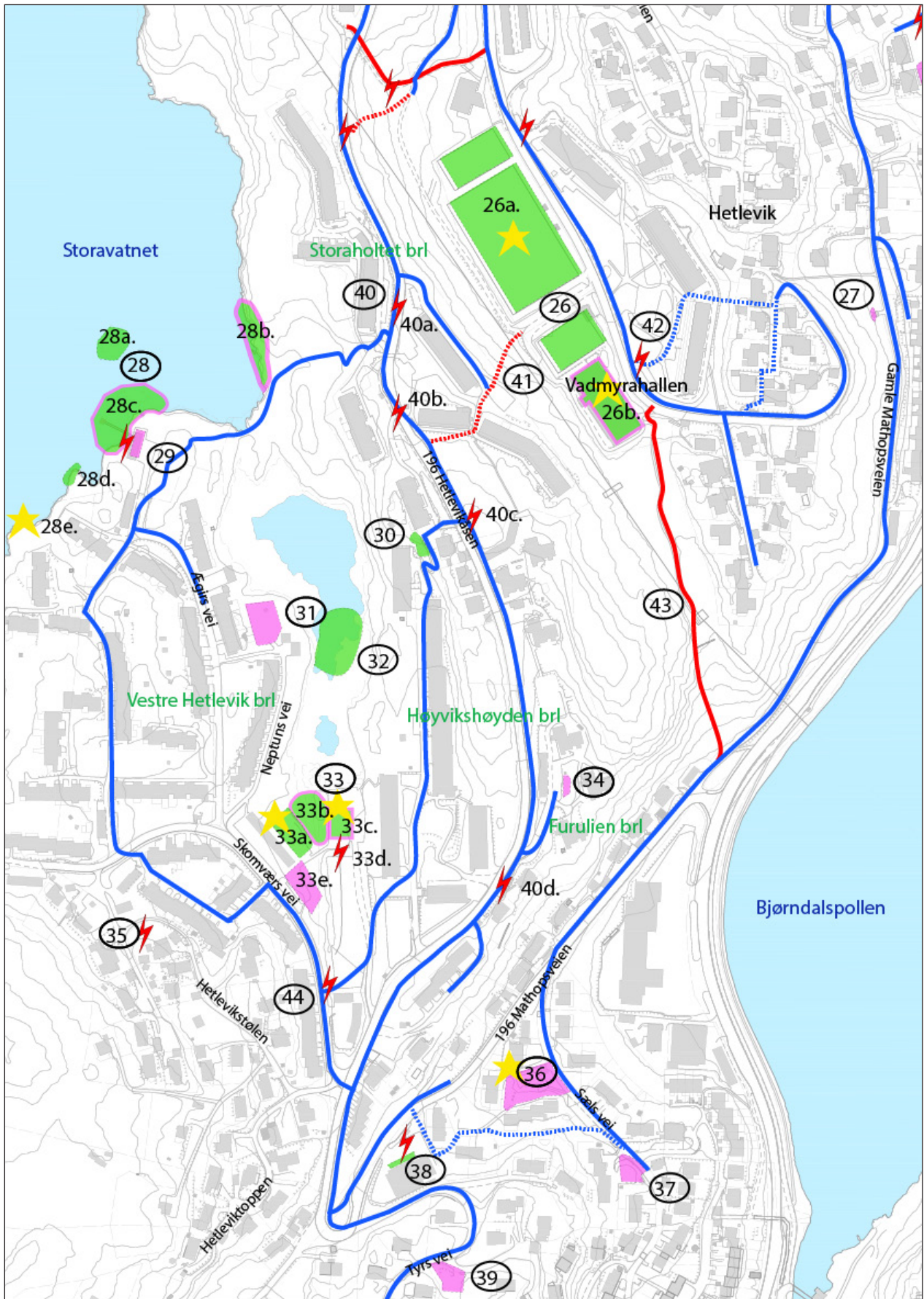
Nr	Gatenavn/ sted	Barnas forklaring:
16	190 Vadmyrveien ⚡	- Bussen lager problemer
17	Gangvei øst for Hetlevikåsen ■	- Lys om vinteren
18	Hetlevikåsen v/ Storanaset brl ■	- Vil ha overgangsfelt
19	Hetlevikåsen ■	- Bilene kjører fort
20	Hetlevikåsen v/ snarvei til Vestre og skolen ■	- Vil ha overgangsfelt
21	Lyngfaret, forbi skolen ■	- Det er biler, folk kjører fort
22	Lyngfaret ⚡	<ul style="list-style-type: none"> - Ønsker overgangsfelt. - Bilvei uten overgangsfelt
23	Gangvei fra Heltevikåsen til Lyngfaret ■	- Om vinteren er det ofte veldig mørkt og glatt. Å ake er farlig med bratte svinger, og bratt bakke med mange steiner.
24	Snarvei fra Hetlevikåsen til skolen ■	- Mye steiner og om vinteren ganske glatt. Fiks fort!
25	Hetlevikåsen ⚡	- I Hetlevikåsen kjører bilene i over 60 km i timen. Vi vil ha overgangsfelt.
26	Lyngfaret ⚡	<ul style="list-style-type: none"> - Skummel utkjørsel og ikke noe overgangsfelt. - Ønsker overgangsfelt - Biler kjører fortsatt fort selv om det er fartsdump der. Så vi ønsker overgangsfelt.







Området rundt Hetlevik



I dette området ligger Vadmyrahallen og Vadmyrabanen, sammen med eneboligområdet på Hetlevik i øst, og Storholtet borettslag, Vestre Heltevik borettslag, Høyvikhøyden borettslag og Furulien borettslag i sørøst. Her ligger også den badeplassen ved Storavatnet som er mest brukt i Loddefjord.

Barnas registrering av grøntområder og steder for lek/ opphold		
Nr	Gatenavn/ sted	Barnas forklaring:
26	Vadmyrabanen 26 a. ●★ Vadmyrahallen 26 b. ● ●	Vaddabanen -Fotballbanen er et fint sted du kan leke -Spiller fotball -Det er gøy å spille fotballball der og trene og henge med venner - Vadmyrabanen er vi fornøyd med. - Her er det gøyt å spille fotball og trene der - Større hall. - Vadmyrahallen er vi fornøyd med.
27	Gamle Mathopsveien 20 ●	- Et gammelt skummelt skur - Ta vekk grafitti
28	Storavatnet, 28a ● 28 b ● 28 c. ● ● 28 d. ● 28 e. ★	- Badeplass - Badeplass - Badeplass. Mye steiner. Bør fjerne boss og rydde opp glass. Få skikkelig sand og alternative lekeapparater - Hoppeplass. Gøy om sommeren
29	Pumpestasjonen v/ Storavatnet ⚡●	- Skummel bygning. Mye tagging - Det er skummelt der. Kanskje dere kan male veggene - Farlig bygning ved badeplass. Rive bygning og utbedring av badeplass - Mye plass foran som ikke brukes. Kunne laget til litt forskjellige ting.
30	Hetlevikåsen, Høyvikhøydens brl ●	- Veldig bra lekeplass




31	Ægirs vei, Vestre Hetlevik brl. ●	<ul style="list-style-type: none"> - Lekeplassen er veldig gammel og kjedelig så det kan bli litt gøyere apparater. Kanskje dissestativ eller klatrevegg, turnestativ - Ødelagt lekeplass. Mye tom plass. Veldig tom. - Vil gjerne ha en parkourbane uten grus
32	Hetleviktjørna v Vestre Hetlevik brl ●	<ul style="list-style-type: none"> - Liker å stå på skøyter om vinteren
33	Skomværsvei, Høyvikshøyden brl. 33 a. ●★ ● 33 b. ● ● 33 c. ●★ ● 33 d. ⚡ 33 e. ●	<ul style="list-style-type: none"> - Vi liker å spille fotball i bingen - Bingen er bra på grunn av bingen har vegger rundt seg - Det er et gøyt sted å spille fotball. -Ballbingen vil vi forbedre og få nye leker osv. vi vil ha stor trampoline i bakken, klatrevegg og bedre gress i bingen - Skogen mellom ballbingen og skateparken: - Det er gøy å være der men kanskje det hadde vært gøy om det kom en slengdisse i skogen mellom fotballbanen og skaterampen - Være i skogen å henge eller være alene - klatrestativ i skogen - Skateparken. Det er gøyt å stå på løperhjul - Det er et fint sted å skate - Flere ting. Ny rampe og trampoline. Flere ramper - Det er litt farlig å falle og mange glassbiter - Det er masse småstein der og asfalt så om noen faller skader man seg veldig. Ta vekk glass og steiner - Trampoline med myk bakke. Det er veldig kjedelig - En stor felles trampoline over hele plassen med sammenspleisa hoppestrikk. - Mye boss og kan komme noen apparater sånn at det blir finere. - Dere kan bygge en trampoline eller noe annet.
34	Hetleviksåsen, Furulien brl ●	<ul style="list-style-type: none"> - Jeg vil forbedre en lekeplass jeg vil ha en karusell og en A-disse - Vi vil ha en ny lekeplass fordi det er bare en disse og en sandkasse med lite sand. Og en baby-leke.
35	Hetlevikstølen ⚡	<ul style="list-style-type: none"> - Ødelagt hus. Litt skummelt - Et skummelt ødelagt hus som burde rives så fort som mulig



- | | | |
|--|--|---|
|  Lek og opphold |  Elsker å være |  Skoleveien |
|  Bør forbedres |  Unngår/ skummelt/ farlig |  Farlig/ utrygg skolevei |

36	Sæls vei ☆ 	- Ikke gjør noe med dette huset/skuret med lekeplassen fordi jeg pleier å gå dit når jeg er lei meg!! - Lekeplass. Må forbedres. Vil ha parkour
37	Sæls vei ●	- Dårlig lekeplass
38	196 Mathopsveien, Kiwibutikken ● 	- Pleier å sitte på bosspannet å spise mat - Ved siden av Kiwi er det masse boss og det er mange glassbiter - Ta vekk boss + glass
39	Tyrs vei ●	- Bør forbedres. Veldig ødelagt

Barnas registrering av skolevei

Nr	Gatenavn/ sted	Barnas forklaring:
40	Hetlevikåsen  40a. – 40d.	- I Hetlevikåsen kjører bilene i over 60 km i timen. Vi vil ha overgangsfelt.
41	Snarvei fra Hetlevikåsen til Vadmyrahallen ■	- Det er en bratt bakke og alt for mange steiner - Vi vil forbedre stien sånn at ingen snubler. Så kan vi klippe gresset sånn at det er lettere å gå der
42	Lyngfaret 	- Skummel utkjørsel og ikke noe overgangsfelt
43	Gangvei fra Lyngfaret til Gamle Mathopsveien ■	- Skummel skog om vinteren, det er mørkt. - Snarvei. Mørkt om vinteren
44	Skomværs vei 	- Mangler overgangsfelt

Området rundt Loddefjorddalen og Sildaberget.

I dette området ligger Vestkanten, Bjørndalspollen og boligområdene i øst. Boligområdene her hører fortrinnsvis til Bjørndalskogen skole, slik at registreringen er begrenset i dette området. (se kart s. 17)

Barnas registrering av grøntområder og steder for lek/ opphold		
Nr	Gatenavn/ sted	Barnas forklaring:
45	Vestkanten ●★	<ul style="list-style-type: none"> - Bra sted å være/henge - Alle liker det - shopper og liker å egentlig være der med venner - Det er gøy. Jeg blir glad av å være her. - Vestkanten er vi fornøyd med
46	Langs Bjørndalsbakken ●	- Kan være lekeplass
47	Sildaberget (i veien) ●	- Kan leke der
48	Bjørndalspollen ⚡	
49	Gamle Mathopsveien 8 ●	<ul style="list-style-type: none"> - Er gressplen der men er ikke aktiv lekeplass. - Må gjøres hyggeligere og morsommere, ufo-disse, A-disse, rutsjebane, bakketrampoline

Barnas registrering av skolevei		
Nr	Gatenavn/ sted	Barnas forklaring:
50	Loddefjordveien, bak Vestkanten ⚡	
51	Sildaberget ■ ⚡	- Farlige kjørende biler
52	Sildaberget ■	- Bratt veg, biler
53	190 Vadmyrveien, Overgang ■	
54	Snarvei v/ rundkjøring i 558 Haakonvernveien ⚡	- Om vinteren er det mørkt opp trappen, skummelt

Andre steder og kommentarer

Noen synes også det er gøy å leke i egen hage.

Vi ønsker bedre lekeplasser med ekte trampoline og zip line.

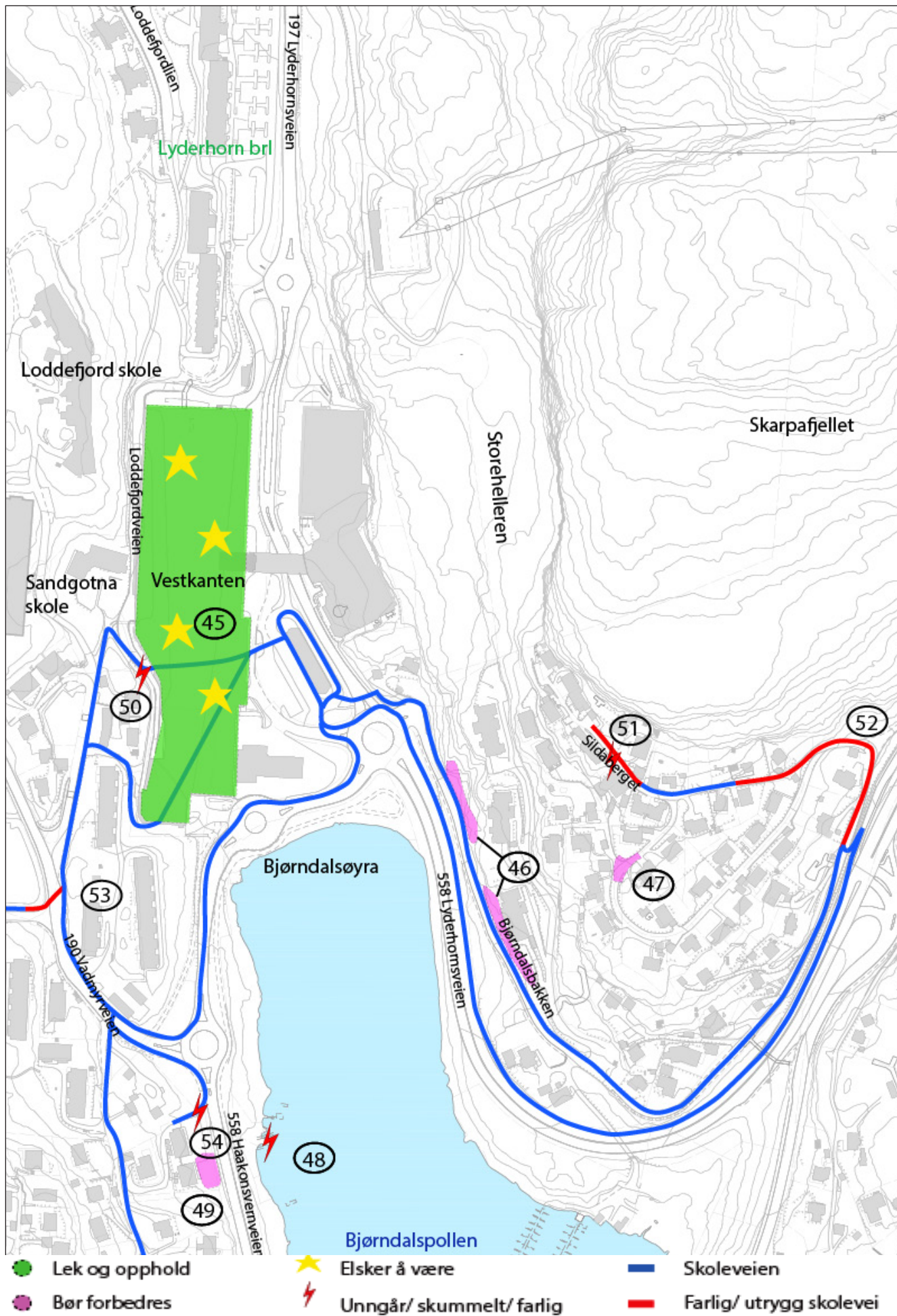
Utenfor kartet:

Fornøyd med Klasatjørna (utenfor kartet). Men det er ikke lov å gå der fordi det er gjerde.

De liker også å padle i kano i Storavatnet (utenfor kartet)

I tillegg lagde elevene i fellesskap et tankekart, der de kom med forslag om hva de ønsker seg i området:












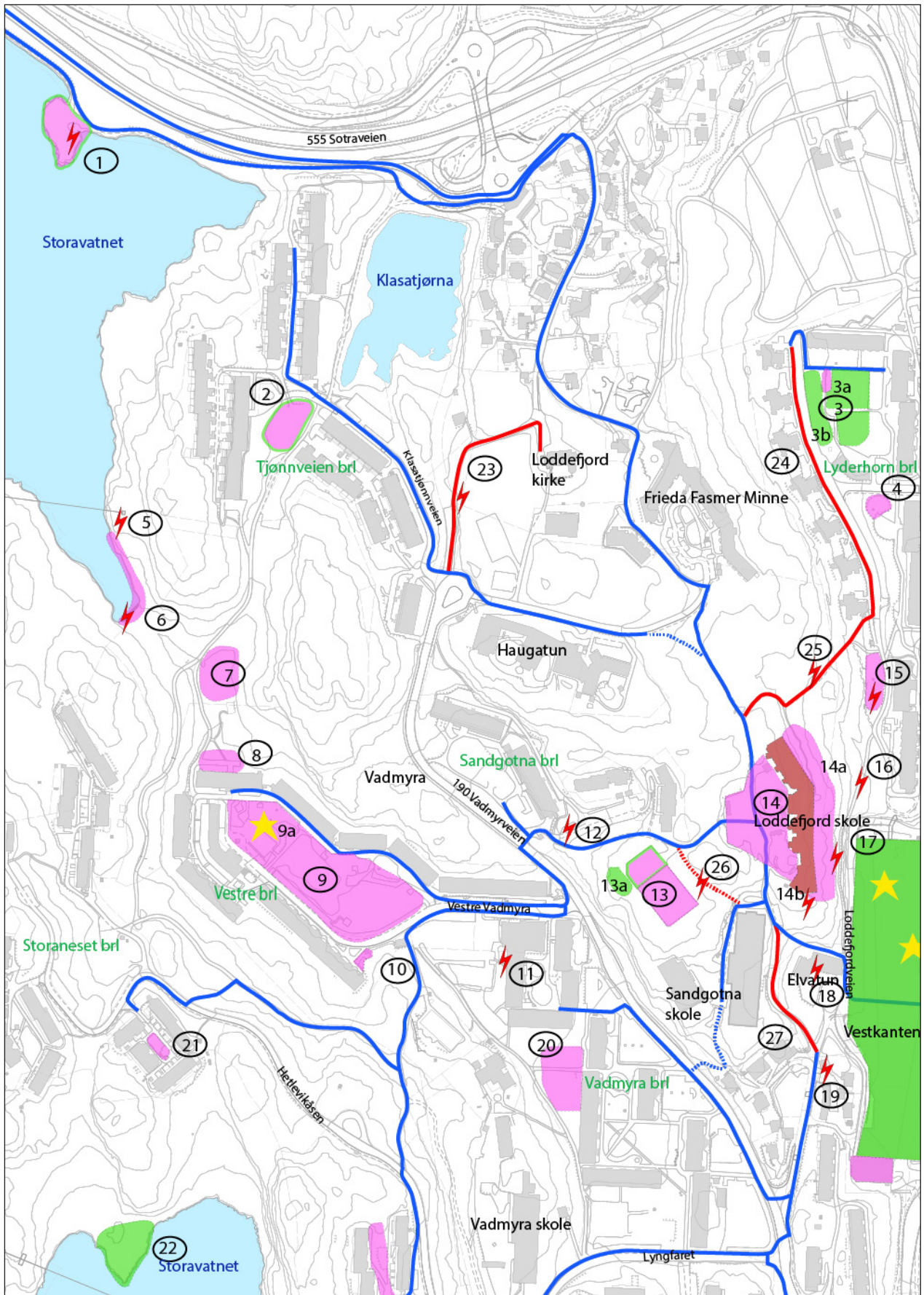


2.2 Registrering på Loddefjord skole, 6.klasse

Området rundt Klasatjørn, Vadmyra

I dette området ligger Loddefjord skole sammen med Tjønnveien borettslag, Storanaset borettslag, Vestre borettslag, Sandgotna borettslag og Vadmyra borettslag. Vadmyra borettslag ligger under Vadmyra skolekrets, mens Tjønnveien, Lyderhorn og Vestre borettslag hører til Loddefjord skolekrets.

Barnas registrering av grøntområder og steder for lek/ opphold		
Nr	Gatenavn/ sted	
1	Storavatnet   	<ul style="list-style-type: none">-Glassbiter og boss-Vi vil ha en flyteborg på vannet med stupebrett som vi kan hoppe i vannet.-Lage flytebrygge med stupebrett og sklie
2	Klasatjønnveien, Tjønnveien brl  	<ul style="list-style-type: none">- Vi har allerede lekeplass men den er gammel. Vi vil ha ny og fargerike stativ- Rive ned det gamle lekestativet og bygge litt nyere til barna, de store.
3	Lyderhorn brl 3 a. grusbanen   3b. 	<ul style="list-style-type: none">- Fordi det er fotballbingen. det er fotballbane og basketballbane.- Basketballbanen er gammel og vi ønsker å få fornyet den. Så vi pleier å spille ball der hvis vi vil.- Denne basketballbanen er det mange som er der men kurvene og banen er litt gammel så vi ønsker å få det fikset. Vi vil ha ny basketkurv og mykere bakke så vi ikke skader oss- Dette hadde vært et fint sted å lage trampoliner- Denne lekeplassen er veldig gammel og det er ingen som vil være der lengre. Før var det en barnehage. Men vi vil ha nye lekestativer- Aker i bakken om vinteren
4	Lyderhorn brl, lekeplass 	<ul style="list-style-type: none">- Mange ting er ødelagt. Vi vil ha trampoline og parkour en av stedene.- I A-dissen er mange av lekestativene ødelagt (bak A-dissen)- Før var det mangen der og nå er det ingen der. Vi ønsker å fornye lekeplassen for eksempel TRAMPOLINE. Og lekeplassen er bare for små barn.- Før var det mange barn her men dissen er veldig gammel og klatrestativet er ødelagt.



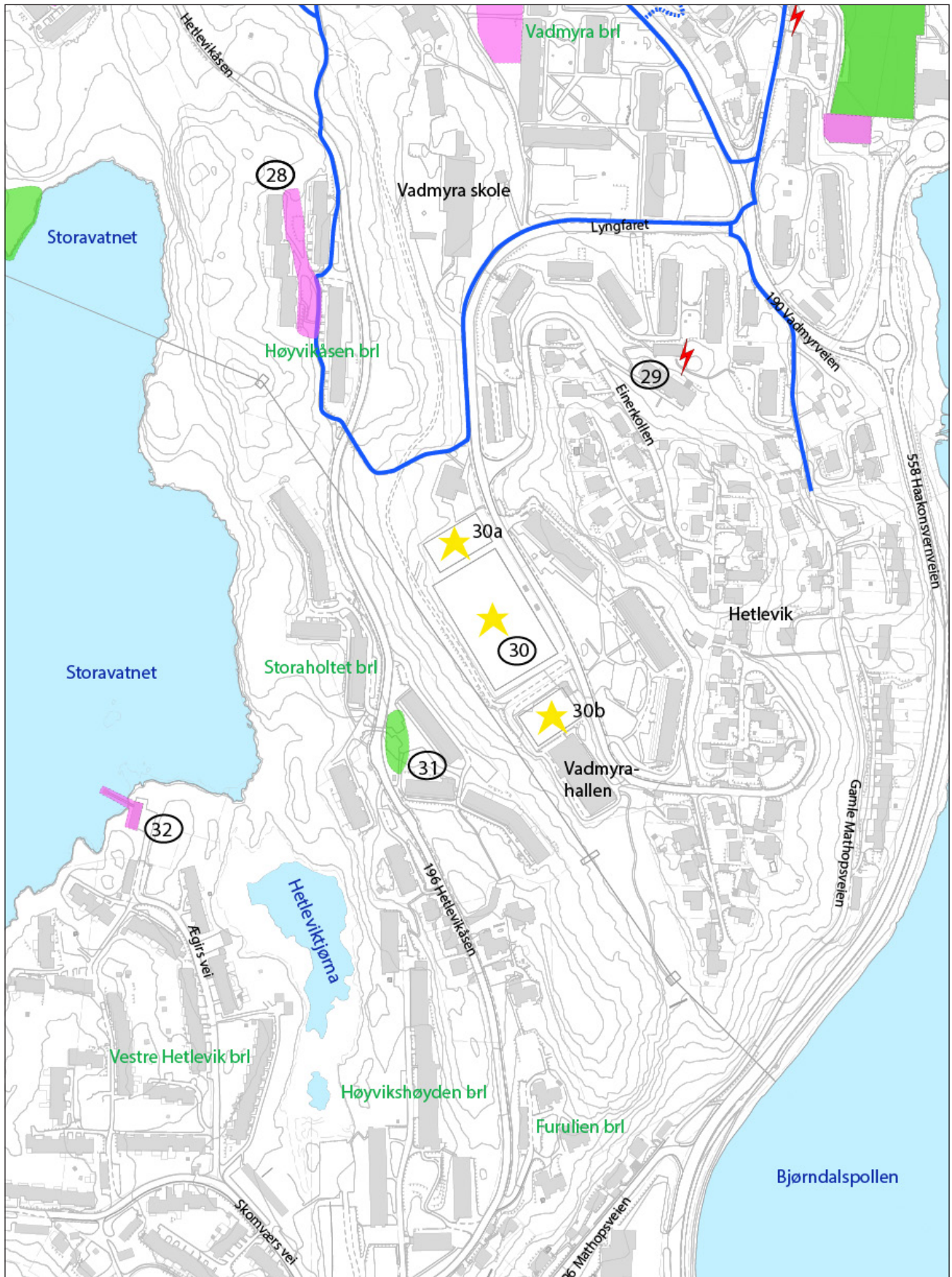
5	v/ Storavatnet ⚡	<ul style="list-style-type: none"> - Skumle ungdommer drikker øl - Boss og glassbiter - Mange ungdommer som drikker – lage plattning der folk kan grille
6	v/ Storavatnet ● ⚡	<ul style="list-style-type: none"> - Narkis. Det er dødt men skumle folk. - Det kunne vært sand istedenfor stein. Vi vil gjerne at det skal være en strand. - Unngå forsøpling, det ligger et badebasseng der osv. - Dere kunne sette opp bosspann og gjøre et eller annet for å gjøre at det ikke blir et sted der folk drikker.
7	Snarvei mellom Vestre brl og Tjønneveien brl ●	<ul style="list-style-type: none"> - Det kunne vært en park hvis barn kunne lekt der så kanskje man kan sette opp en lekeplass.
8	Vestre brl ●	<ul style="list-style-type: none"> - Det er bare åpen mark der jeg kunne tenkt meg noen trampoliner
9	Vestre brl ●	<ul style="list-style-type: none"> - Så mye plass med gress. Vi kan bruke det til trampoline park. Trampolinen må være gøy. - Narkis, få trampoliner - Dere kunne fikse en lekeplass for de som er på mellomtrinnet, med trampoline som er mer enn en meter.
	9 a. ★ ●	<ul style="list-style-type: none"> - Det kunne vært bedre leker i lekeplassen som trampoline eller disser osv. Dere kunne fikse en lekeplass for de som er i mellomtrinnet med en trampoline som er større enn en meter
10	Vestre brl ●	<ul style="list-style-type: none"> - Bedre lekeplass og sandkasse
11	Vadmyra brl, ved siden av coop extra-butikken ⚡	<ul style="list-style-type: none"> - Det henger bare narkiser der. Vi kommer ikke til å gå der på en stund. - Sette noen lyktestolper i området til hjørner - Prøve å få vekk narkomaner som bare sitter der og mere lys, det er mørkt der.
12	v/ Sandgotna brl ⚡	<ul style="list-style-type: none"> - Plassere bosset et annet sted og bredere skoleveg
13	Grusbanen/ BMX-banen ● ●	<ul style="list-style-type: none"> - Fordi det er en stor plass som ikke blir utnyttet. Vi vil ha trampoline og parkour en av stedene - vi vil ha trampoline, en til fotballbinge, basketballbane, parkour - vi vil ha parkourbane, det er helt dødt der - masse plass til å leke og skog rundt - Lage lekeplass for de store - Vi vil ha trampoline (samme som i Kjøkkelvik) og parkour (vil mest fikses)







	13 a. ●	- Ungdomshengested
14	Loddefjord skole, skoleplassen ●	- Vi vil ha ny basketballkurv og mer aktiviteter i skoleområdet så barn vil være der i fritiden. - Kunne vært bedre lekeplass og fotballbane. Kunne fått trampoline
	14 a. Bak skolen ●	- Fikse hinderløypen. Når vi løper treffer vi bare busker. De må klippe buskene. - Det kunne rydde mer og sette opp flere bosspann og dere kunne legge steiner ved inngangen under skolen sånn at det ikke blir en hengeplass til folk som er avhengig.
	14 b. utenfor bassenget/ gymsalen ⚡	- Kjedelig, mange sprøyter - Gjøre mer barnevennlig på grunn av ungdommene drikker og masse flasker ligger igjen.
15	Lyderhorn brl ● ⚡	- I den lekeplassen er det nesten ingenting der. Det er aldri noen som leker der. Det hadde vært en kjempeide å lage trampoline. - Dette er en lekeplass men lekestativene er ødelagt og det er farlig for barn og leke der. - Dette lekestativet er ødelagt og det er farlig for barn å klatre.
16	Stien mellom Vestkanten og Lyderhorn brl. ⚡	- Drikkeplassen, skummelt når det er mørkt
17	Stien mellom Vestkanten og Lyderhorn brl. ⚡	- Narkomane. Lage lyktestolper og kutte vekk buskene
18	Elvetun ⚡	- Farlig ungdom/fylliker - Ungdommer drikker der - Ungdommer som doper - arneleker og bak huset kan det være leker til de mindre barna og litt dugnad bak
19	Bak Vestkanten ⚡	- Gammel garasje med masse sprøyter
20	Vadmyra brl ●	- Stor plass vil forbedre til stor lekeplass for barn og ungdom
21	Storaneset brl ●	- Lekeplass, for barnslig - Bedre lekeplass for de som er eldre enn 1. til 5.klasse.
22	Storavatnet ●	- Mangler stupebrett

Barnas registrering av skolevei		
Nr	Gatenavn/ sted	Barnas forklaring:
23	Vadmyrveien til Loddefjord kirke ⚡ ■	- Det er biler som kjører etter deg men vi bare løper. - Fikse noen lyktestolper ved veien og ta vekk trærne
24	Loddefjordlien, Lyderhorn brl ■	- Det kunne vært lykter på skoleveien siden det er helt mørkt der. Små barn som skal på skolen kan bli redd.
25	Snarvei til Lyderhorn brl ⚡ ■	- Det bor en narkoman i lien - Dette er skoleveien for barn som bor i Loddefjord. Lyktes- tolpene er ødelagt så det kan være farlig for barn å gå der om vinteren. Vi vil få bakken fikset jevnere og fikset lyktestolper.
26	Snarvei fra BMX-banen til Sandgotna skole ⚡ ■	- Når det er helt mørkt er det veldig skummelt
27	Veien opp til p-plass v/ Loddefjord og Sandgotna skoler ■	

Området rundt Vadmyra, Hetlevik

Barnas registrering av grøntområder og steder for lek/ opphold		
Nr	Gatenavn/ sted	Barnas forklaring:
28	Høyvikåsen brl ●	- Forbedring for ungdom - Forbedre lekeplass for de som er litt eldre en 1. til 4. klasse kanskje
29	Einerlien borettslag ⚡	- Veldig skummelt når det er mørkt, ingen lyktestolper - Skummelt om kvelden, kan lage lyktestolper
30	Vadmyrabanen ★ 30 a. ★ 30 b. ★	- Alle spiller fotball på Vadmyrabanen - Det er gøy å være og spille fotball - Liten fotballbane - Fotballbane. Gøy å spille fotball
31	Storholtet brl ●	
32	Pumpehuset v/ Storavatnet ●	- Gammelt sted som ingen bruker



- | | | |
|--|--|---|
|  Lek og opphold |  Elsker å være |  Skoleveien |
|  Bør forbedres |  Unngår/ skummelt/ farlig |  Farlig/ utrygg skolevei |

Området rundt Loddefjorddalen, Sildaberget

Barnas registrering av grøntområder og steder for lek/ opphold		
Nr	Gatenavn/ sted	Barnas forklaring:
33	Vestkanten ●★ Iskanten 33 a. ● Vannkanten 33 b. ● 33 c. ●	-Mange butikker -Er bra fordi vi er nærmt og det er gøy der - Gøy å være - Lekeplass
34	Loddefjord terminal ●	- Veldig greit sted fordi man kan komme seg til bussen og taxi og du kan komme deg fort til Mc.
35	Bjørndalspollen ⚡	- Rustne båter ligger der for alltid

Barnas registrering av skolevei		
Nr	Gatenavn/ sted	Barnas forklaring:
36	558 Lyderhornsveien ■	- Du kan bli påkjørt

Andre steder og kommentarer

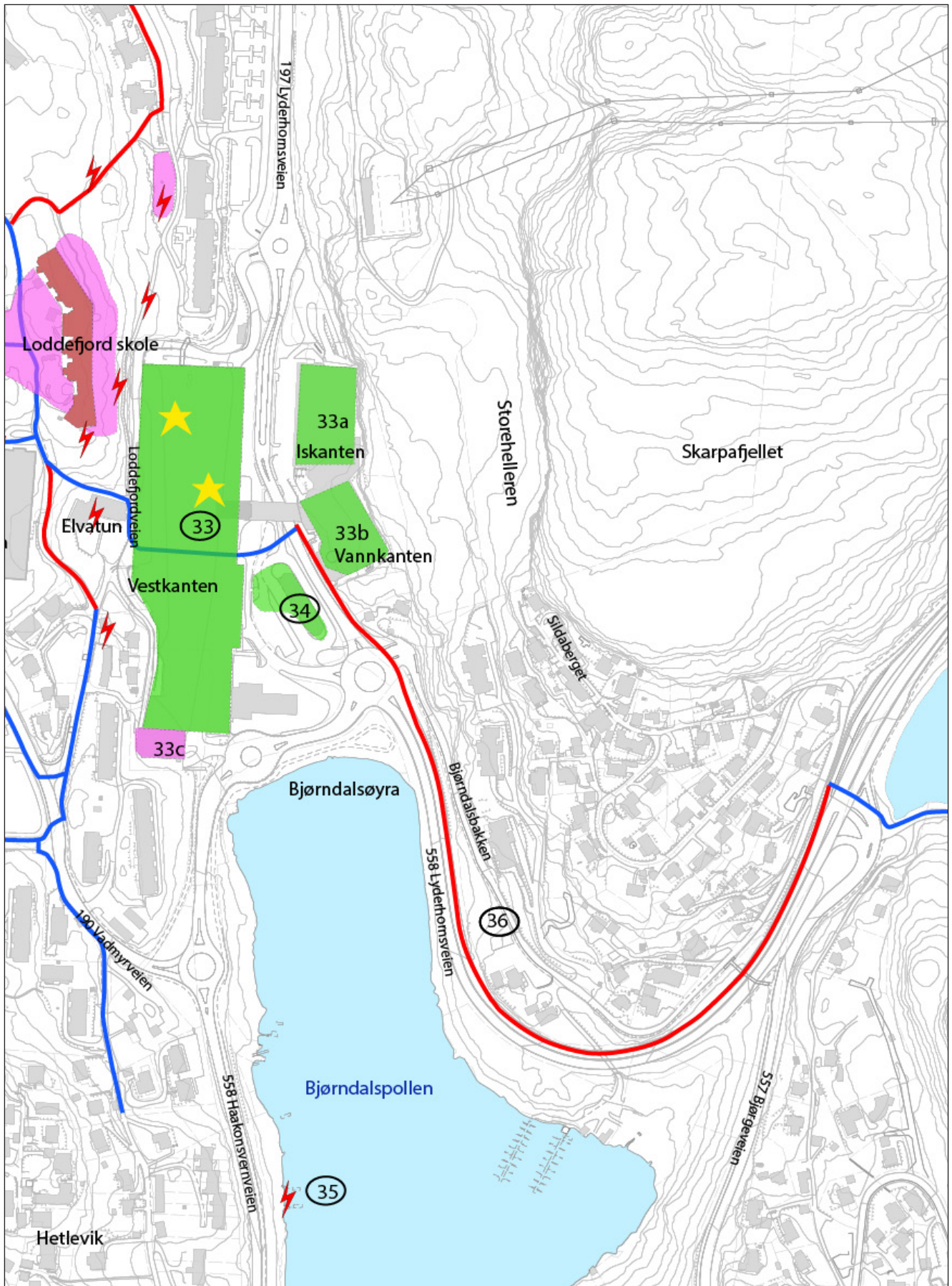
★ i Kjøkkelvik er det trampoline og der liker vi å være







● trampoliner i Kjøkkelvik

⚡ En feit og skrukkete mann samler på boss og spør om vi skal komme hjem til ham.

Ting de savner?

Vi vil ha mere leker i Loddefjord. Vi ønsker veldig å få trampoline.



- | | | |
|--|--|---|
|  Lek og opphold |  Elsker å være |  Skoleveien |
|  Bør forbedres |  Unngår/ skummelt/ farlig |  Farlig/ utrygg skolevei |

2.3 Registrering på Sandgotna, 9. klasse

Barnetråkkregistrering ble gjennomført av ca. 125 elever på 9.trinn på Sandgotna skole 4.-5.juni 2018. Elevene ble også bedt om å markere de stedene de sykler med grønn farge.










Området nord i Storavatnet, Klasatjønn og Vestre Vadmyra







(se kart s. 37)

Barnas registrering av grøntområder og steder for lek/ opphold		
Nr	Gatenavn/ sted	Barnas forklaring:
1	Storavatnet ● 1 a. ●	- Strand - Gøy å gå på tur
2	Storavatnet ⚡	- Hytte/trehytte med masse knust glass rundt. Funnet sprøyter - Må ryddes for boss
3	Storavatnet ⚡	- Skittent vann, boss - Må ryddes for boss
4	Tjønneveien borettslag 4 a. ● 4 b. ● 4 c. ● 4 d. ●	- Lekeplassen i Klasatjønn burde få trampoline som i Kjøkkelvik - Burde få trampoliner bak /eller ved siden av fotballbingen i Klasatjønn sånn at vi slipper å dra helt til Kjøkkelvik skole - dette er et sted vi synes bør forbedres. Fotballnettet bør fornyes. - Skateparker - Mye plass, ligge basketballbane - Her burde man fjerne busker og trær så kunne man ha fått plass til en trampoline eller to. - Jeg vil ha en skatepark her eller en parkourpark her fordi det er bare en stor åpen gressmark her som ingen bruker. - Klasatjønnen. Klippe gresset, trimme ugress osv. Lage treningsapparater for barn og voksne. - Skateparker
5.	Loddefjord kirke og menighetshus 5 a. ● ● 5 b. ●	- I den skogen tenker vi at det hadde vært fint med noen dissers og klatre i trærne - Mye plass der, lage nye tredissers, trærne, klatrestativ og broer i skogen. Ikke ødelegg skogen! - Lekeapparater, fotball, basketballbane

5.	5 c. ●	<ul style="list-style-type: none"> - Hovedsiden av hvite kirke/Før en barnehage og nå er alt ødelagt. Ønsker oss oppusset lekeplass, andre barn og barnehager kan leke der. - Menighetshuset. Vil ha ny lekeplass der fordi vi vet at det er mange barn der men det er ingen lekeplass der. Mer lys .
6.	Lyderhorn borettslag 6 a. ● 6 b. ●	<ul style="list-style-type: none"> - Vi ønsker å gjøre noe med dette. Kanskje parkourstativ - Få trampoliner her. Turnstativ i Loddefjord som vi kan se synes vi at det kan forbedres. Vi burde få nye turnstativ.
7	Sandgotna borettslag. ●	
8.	Storaneset borettslag. ● ●	<ul style="list-style-type: none"> - Det er fotballbingene som vi pleier å spille fotball i - Rydde boss, fikse asfalt
9.	Storaneset borettslag ●	
10	Vestre borettslag 10 a. ● 6 b. ● 10 c. ● 10 d. ●	<ul style="list-style-type: none"> - Fotballspill i ballbingen - Binge, det er gøyt å spille der - Trampoline, basket, nett i bingen - Det er fotballbingene som vi pleier å spille fotball i - Her er det kjekt å være fordi du kan spille fotball. - Bare gress, er kjedelig der, hadde vært fint med trampoliner. - Må forbedres. Badebasseng eller trampoline. - Her hadde det vært plass til en lekeplass eller trampoline. - Her har vi lyst på trampoliner sånn at vi ungdommer kan holdes aktiv å ha det gøy der. - Mere gøye ting, trampoline. - Kebabsjappe i Vestre - Fjerne lekeplassen, ingen bruker den! - Her har vi lyst på en ny lekeplass.

<p>11.</p>	<p>Vadmyra skole ● ☆</p> <p>●</p>	<ul style="list-style-type: none"> - Basketball. basketballsted. - Koser meg - Henge og ballspill - Det er Vadmyra skole og her pleier vi å henge eller spille basketball. - Gøy å henge - Fint uteområde - Jeg liker meg her for jeg kan gjøre ting som basket osv. - flott møtested, lekeplass og mye plass til ballspill - Få bedre basketballkurver ved Vadden skole. Få bedre basketballkurver. - Bedre uteområde - Mer lekeapparater og bunge - Få flere ting, et tomt område.
<p>12.</p>	<p>Vadmyra borettslag</p> <p>12 a. ⚡</p> <p>12 b. ●</p> <p>12 c. ●</p> <p>12 d. ●</p>	<ul style="list-style-type: none"> - Det er skummelt å gå forbi der - Skummelt område - Blokkene ser gamle ut, noen plasser er litt skummel - Det her er godt nok lekeplass men det er ingen som leker. Så da kunne vi ha fått til noe bedre og gøyere. Kanskje bedre park eller tennisbane. Det er generelt. Trenger ikke spandere penger på noe som vi angreir på.
<p>13.</p>	<p>Grusbanen v/ Sandgotna og Loddefjord skoler</p> <p>● ⚡</p>	<ul style="list-style-type: none"> - Det er en grusbane ingen er på. Vi vil ha trampoline og lekeplass - Narkomaner. Et sted hvor voksne/ungdommer bruker rusmidler. - Fotball/basketballbane - Lage trampoline og lekestativer - Ønsker en ballbunge, trampoliner - Vanskelig å bruke området - Lage noe der, lekeplass, parkour, sandvolleyballbane, skap med crouquet, kubb og stor sjakk. - Hadde vært et bra sted å bygge på. Er flatt og stort område der det ikke er noe spesielt nå - Må forbedres, bruk av rusmidler. Vi vil ha fotballbane eller basketballbane.

13.	Grusbanen v/ Sandgotna og Loddefjord skoler, forts.  	<ul style="list-style-type: none"> - Vi har lyst på en berge sånn at vi har større plass å spille fotball sammen. - Her er et stort område som er ganske tomt. Vi trenger noe gøy. - Kvitte seg med steiner og sånt og lage en fotballbane.
14.	Loddefjord skole 14 a.  14 b. 	<ul style="list-style-type: none"> - Ballbingen. basket og fotball - Bak skolen: Narkomaner. Et skummelt sted å gå om dagen og om natten. Mange alkoholikere og stoffmisbrukere henger her. - Kunne blitt lagd en lys hinderløpe.
15.	Sandgotna skole 15 a.  15 b. 	<ul style="list-style-type: none"> - Bedre lekeplass utenfor skolen og større fotballberge sånn at folk blir mere ute - Bingen på skolen er veldig liten. Vi vil ha større berge. - Her liker vi å være fordi vi har sjansen til å få nye venner og være med vennene våre. - Gjøre uteplassen større ved å fjerne litt av naturen. - Lese bøker på biblioteket
16.	Elvetun   	<ul style="list-style-type: none"> - Skate og være der. - GG Bergen, spillhus - Elvatun kulturhus. Mange aktivtetsmuligheter med et sosialt miljø - Her kan man gå på filmkurs og skate - På fremsiden er det et godt sted å være med mange sosiale aktiviteter. - Elvetun kan bli finere - Basketballbanen må forbedres, ryddes rundt om i området - Mange voksne som henger her. Kunne fått inn mere lys og gjort stedet mere velkommen. Skummelt å gå her. - Her er det veldig mange som røker og det er ikke behagelig å være der. - Det er ment for barn og unge men det blir ofte observert voksne med alkohol der.

16.	Elvetun, forts. 	<ul style="list-style-type: none">- På baksiden er det veldig skummelt og ofte funnet rester av narkotika.- Området bak Elvatun er det folk som drugdealer og gjør sånne dumme ting.- Det må bli finere her og mindre narkomaner.- Skummel plass om kveldstid, unngå om kvelden.
17.	Vestkanten Storsenter   	<ul style="list-style-type: none">- Det er mat og hyggelig- Liker å være på Vestkanten- Henge, treffe venner og shoppe- Det er masse å finne på på Vestkanten, både shopping, bading og å spise mat- Fint sted å henge med venner- Selger mat og klær, møter venner- Shoppe og henge- Det er der de fleste er og det er lett å finne noen å være med- Fordi det er et handlesenter med mange aktivitetsmuligheter- Liker at det er butikker- Vi liker vestkanten fordi det er mye å gjøre der som iskanten, bowling, butikker, vannkanten osv. det er hyggelig å være der.- McDonalds er et sted vi liker å være, det er mat der.- Her møter vi venner, spiser og shopper og har det veldig gøy.- Vi liker Vestkanten fordi man kan kjøpe mat der og være med venner.- Vil gjerne ha kino
18.	Iskanten og Vannkanten 	<ul style="list-style-type: none">- Mye å gjøre der
19.	Bjørndalsøyra v/ Bjørndalspollen 	<ul style="list-style-type: none">- Må komme overgangsfelt ved rundkjøringen- Masse boss og alkoholikere- Bedre park, badeplass og overgang til Vestkanten- Tunnel bort til vannet- Det som må forbedres er å få et overgangsfelt et sted ellers må du helt opp for å komme seg over.- Det pleide å være tunnel her før, den ble tatt vekk når det ble bygget rundkjøring. På grunn av det er ikke mange som henger her, men alkoholikere.- Sandstrand og bedre park. Undergang til Vestkanten.

19.	Bjørndalsøyra v/ Bjørndalspollen 19 a. ⚡	<ul style="list-style-type: none"> - Funnet narkotikasprøyter, vannet er skittent - Alkoholikere og narkomane henger her og det er ikke så hyggelig å gå her.
20.	<p>Storavatnet</p> <p>20 a. ●</p> <p>20 b. ●</p> <p>20 c. ●</p> <p style="padding-left: 40px;">● ⚡</p> <p>20 d. ⚡</p> <p>20 e. ●</p> <p>20 f. ● ★</p> <p style="padding-left: 40px;">● ⚡</p>	<ul style="list-style-type: none"> - Badeplass - Mer tilgjengelig sti - Lettere å komme seg ned til den - Badeplass. - Det er der vi bader alle sammen - Stupebrett. Gjør om til strandområde. Farlig hopp, vet ikke hvor dypt det er. - Man kan drukne!!! - En øy som det er gøy å svømme ut til - Bading, grilling, hending - Fin plass å hoppe i vannet - Bader og griller med venner - Vi vil heller ha sandstrand. Hadde vært kjekt med stupebrett - Det er gøy å bade med venner men det gjør vondt å gå. Vi må alltid gå med sandaler. Vi vil ha sand. - Masse boss og alkoholikere - Badeplass, stupebrett, sandstrand, lettere vei til fjellet - Ekkelt vann å bade i - Badested. Her ønsker man strand - Lage det mer tilrettelagt for å bade - Kvitte seg med mesteparten av steinene og få på mere sand - Vil ha stupebrett - Her har vi lyst på stupebrett. Mindre farlig med stupebrett og gøyere. - Farlig å hoppe fra grunt, skader seg lett.

20.	<p>Storavatnet, forts. 20 g. ● ★</p> <p>20 h. ●</p>	<ul style="list-style-type: none">- Bade. Fin bade plass- Her er Storavatnet og her er god temperatur i vannet, flere høyder å hoppe fra og en strand.- Bading, vil ha stupebrettStoravannet, bade plass, fint.- Det er der vi bader alle sammen- Storavannet, bade- og aktivitetsmuligheter- Ger møter vi venner. Vi bader og griller og har det kjempegøy- Stupebrett og mindre steiner- Fjerne steinene og få sand- Henge med andre og bade, men vi ønsker sklie og stupebrett - Her er det veldig mange som pleier å hoppe ned i vannet. Det er veldig vanskelig å komme seg opp der siden det er en fjellvegg så vi ønsker oss stupebrett.
21.	Vadmyrabanen ● ★	<ul style="list-style-type: none">- Spille fotball- Spille fotball, slappe av, bare henge- Fotball og håndball- Vi kan spille fotball og ha det gøy- Bra sted å være, generelt være med andre- Greit for ballspill- Her er det kjekt å være for det er en stor bane.- Godt miljø, hyggelig sted å møte venner og drive med sport.- Fotballbane, henger mye der
22.	Vadmyrahallen ● ★ ●	<ul style="list-style-type: none">- Være i hallen med venner og trene- Fotball, håndball- I Vadmyrahallen og banen kan man trene både håndball og fotball- Aktivitetsmuligheter - Bra sted å være men et stort ønske om å forbedre hallen, større og bedre- Større hall

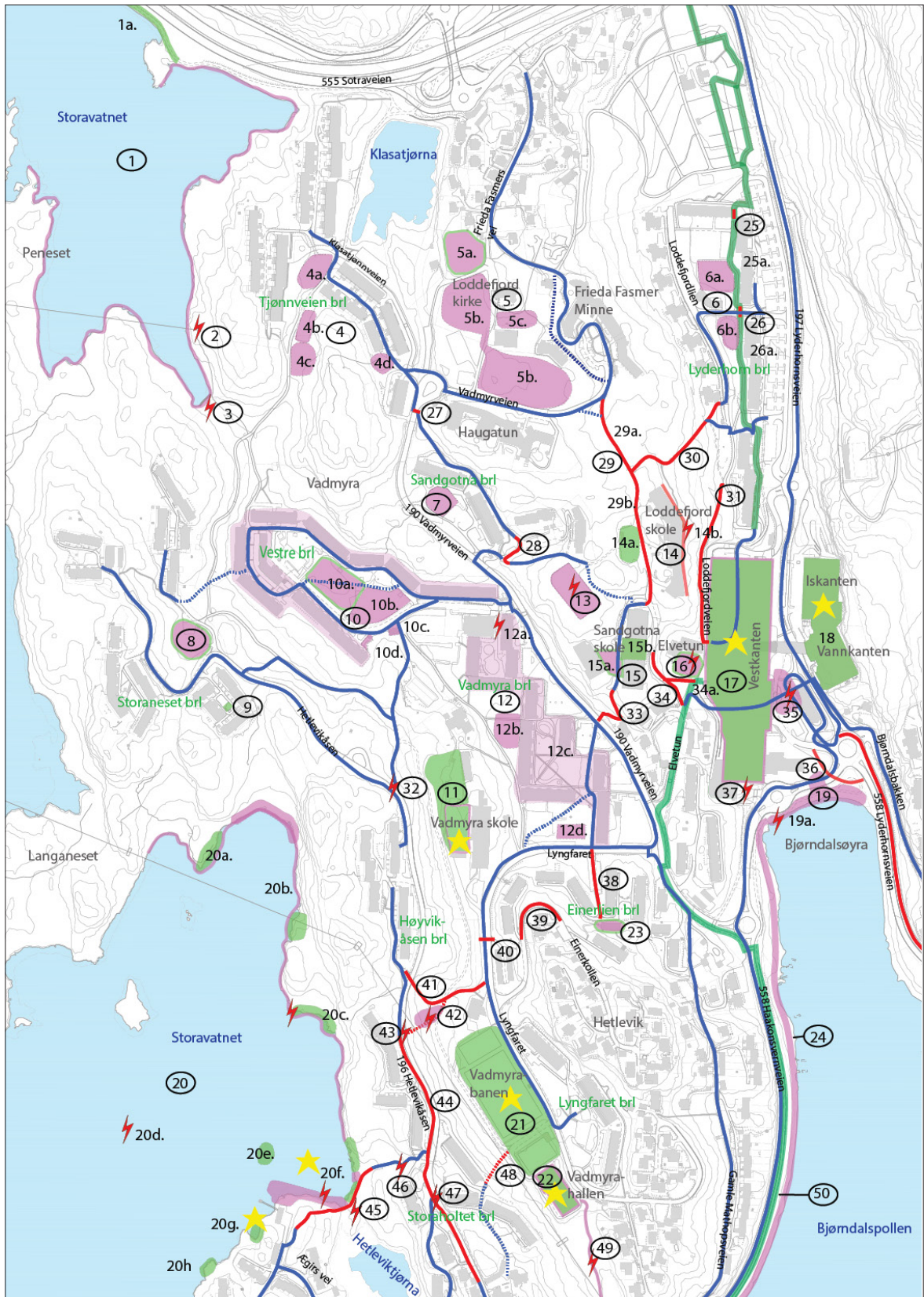
23.	Einerlien borettslag ● ●	<ul style="list-style-type: none"> - Kunne vært gøyere og brukt mere - Pleier å spille fotball. Skjevt sted, går ikke an blir hele tiden fylt med vann. - Det er skittent, ekkelt, pedosted. - Litt kjedelig, kan få noen benker og bli for eksempel en grillplass. - Blir ikke brukt på grunn av hvordan det ser ut.
24.	Strandsonen langs Bjørndalspollen ●	<ul style="list-style-type: none"> - Gangvei potensiale som nå er skog full av boss. Kan bygge en sti langs vannet som fortsetter den som er ved busstoppet. - Her er det en fin grusvei halvveis rundt vannet, hvorfor går den ikke videre? Vi liker å gå denne veien og ønsker at den skal bli lengre. Kanskje kan den gå til parken foran Vestkanten.

Barnas registrering av skolevei		
Nr	Gatenavn/ sted	Barnas forklaring:
25.	Loddefjordveien v/ Lyderhorn borettslag ■ 25 a. ■	- Sykkelvei
26.	Loddefjordveien v/ Lyderhorn borettslag ■ 26 a. ■	- Sykkelvei
27.	190 Vadmyrveien v/ snuplassen ■	
28.	v/ 190 Vadmyrveien ■	- Snarvei mellom Sandgotna borettslag og Kidsa Sandgotna barnehage
29.	Gangvei fra Vadmyrveien gjennom Loddefjord skole, 29 a. ■ 29 b. ■	<ul style="list-style-type: none"> - Mer lys - Om kvelden er det for mørkt, mer lys. Vi har lys men de tennes ikke om kvelden. - For lite lys om kvelden. - Lite lys/skolen trenger bedre og mere lys.

30.	Snarvei fra Loddefjord skole til Lyderhorn brl ■	<ul style="list-style-type: none"> - Skolebakken, for lite lys - Veien til Loddefjord skole, dårlig vei fordi døde trær som henger over veien, gjerder er for dårlig, pusse opp gjerdene. - Veien til Loddefjord skole, dårlig vei fordi døde trær som henger over veien, gjerder er for dårlig, pusse opp gjerdene.
31.	Snarvei fra Elvetun til Lyderhorn brl ■	<ul style="list-style-type: none"> - Veien bak Vestkanten, for lite lys - Ingen lys, farlig folk der, gjøre stien bedre, klippe kantene.
32.	Hetleviksåsen ■	<ul style="list-style-type: none"> - Ikke overgangsfelt. - Her trenger vi overgangsfelt. Mange bruker denne veien ned til Vadmyra skole og barnehage, det er også et busstopp rett ved siden av så folk pleier å ta buss hit og gå ned veien (folk som bor i Vestre Vadmyra)
33.	v/ 190 Vadmyrveien, Snarvei til Sandgotna skole. ■	<ul style="list-style-type: none"> - Hullete vei, glatt om vinteren, smal vei og bratt vei - Glatt, bratt bakke - Må forbedre vei opp bakken - Her trenger vi bedre vei den er fæl og hullete, om vinteren er det vanskelig å gå opp på grunn av snø og is. Denne veien blir brukt av mange elever hver eneste dag. - Farlig og glatt vei. Lett å skli. - Få varmekabler under bakken.
34.	Elvetun, adkomstvei til Sandgotna og Loddefjord skoler. ■ Snarvei til Elvetun (se pkt 16.) ■	<ul style="list-style-type: none"> - Denne svingen/bakken er farlig fordi biler kjører så fort og folk har ikke noe sted å gå når de går her. - Veldig ekkel bakke spesielt om vinteren, bør forbedres - Det er glatt der om vinteren
35.	Loddefjord bussterminal ⚡ ●	<ul style="list-style-type: none"> - Jeg ble nesten påkjørt av en buss - Sitteplasser ute
36.	Rundkjøring v/ 558 Lyderhornsveien ■	<ul style="list-style-type: none"> - Vil ha overgangsfelt
37.	Innkjøring til P-anlegg v/ Vestkanten ⚡	<ul style="list-style-type: none"> - Ekkel sving inn

38.	Lyngfaret ■	- Ikke en fotgjengerfelt vei. Biler kjører frem og tilbake og parkerer ved siden så du ikke ser om biler kommer. Masse barn/voksne går forbi hver dag. Påkjøringsfare!! FOTGJENGERFELT NEEDED - Ikke fotgjengerfelt.
39.	Einerkollen ■	- Folk kjører for fort, det er ikke fortau - Den er farlig fordi folk kjører veldig fort, tett ved hekken, det går også mange barn der. Her kan det hjelpe med et fortau eller fartsdump. Det er mange ganger det har vært nære på at noen har blitt skadet.
40.	Lyngfaret v/ Vadmyra skole ■	- Trenger overgangsfelt - Folk kjører veldig fort her og det er en skoleveg. - Overgangsfelt ville vært greit.
41.	Gangvei fra Høyviksåsen brl. Til Lyngfaret ■	- Mørkt vei, masse skog rundt
42.	Snarvei fra 196 Hetleviksåsen til Vadmyra skole ● ■	- Veldig bratt bakke . Stien bør forbedres. Veldig lett å falle.
43.	196 Hetleviksåsen v/ snarvei. ⚡	- Trenger et overgangsfelt - Biler kjører fort, bør ha overgangsfelt til stien - Her hadde det vært greit med overgangsfelt. Mange barn tar heller denne snarveien istedenfor å gå inn i en tunnel lengre borte.
44.	196 Hetleviksåsen ■	- Bilene kjører fort. Veldig mange barn går over veien her, bør ha overgangsfelt.
45.	Snarvei mellom 196 Hetleviksåsen og Ægirs vei ■ ⚡	- Skummelt og gå gjennom skogen med få lyktestolper - Veldig glatt om vinteren, trenger rekkverk
46.	Snarvei mellom 196 Hetleviksåsen og Ægirs vei ⚡	- Veldig bratt bakke - Glatt pluss mørkt om vinteren. Trenger rekkverk!!!! - Her trenger vi bedre vei ned til Storavatnet. Denne veien brukes også som skolenvei og mange barn går opp og ned hver eneste dag. Det hadde også vært fint med et gjerde på siden slik at vi kan holde oss i det når det er snø og is ute.

47.	196 Hetleviksåsen v/ Storaholtet borettslag ⚡	Trenger overgangsfelt på grunn av skarp sving rundt hjørnet Her trenger vi et overgangsfelt. Mange går rett ut i veien når de har kommet av bussen. Det er også en skarp sving rett rundt hjørnet så det kan være vanskelig for bilene å se folk som går over veien.
48.	Snarvei fra 196 Hetleviksåsen til Vadmyrabanen ■	- Sikrere vei på grunn av dårlig sti - Farlig fordi det er veldig bratt bakke. Folk kan skade seg.
49.	Sti fra Vadmyrahallen til Gamle Mathopsveien ■	- Om natten er det ingen lys på stien så da blir det skummelt å gå der - Det som må forbedres her er at stedet trenger mere lys for på vinteren er det skummelt å gå der når det er helt mørkt.
50	Elvetun, 190 Vadmyraveien og 558 Haakonsvernveien, fra Vestkanten til Mathopen og Hetlevikstraumen ■	Sykkelvei

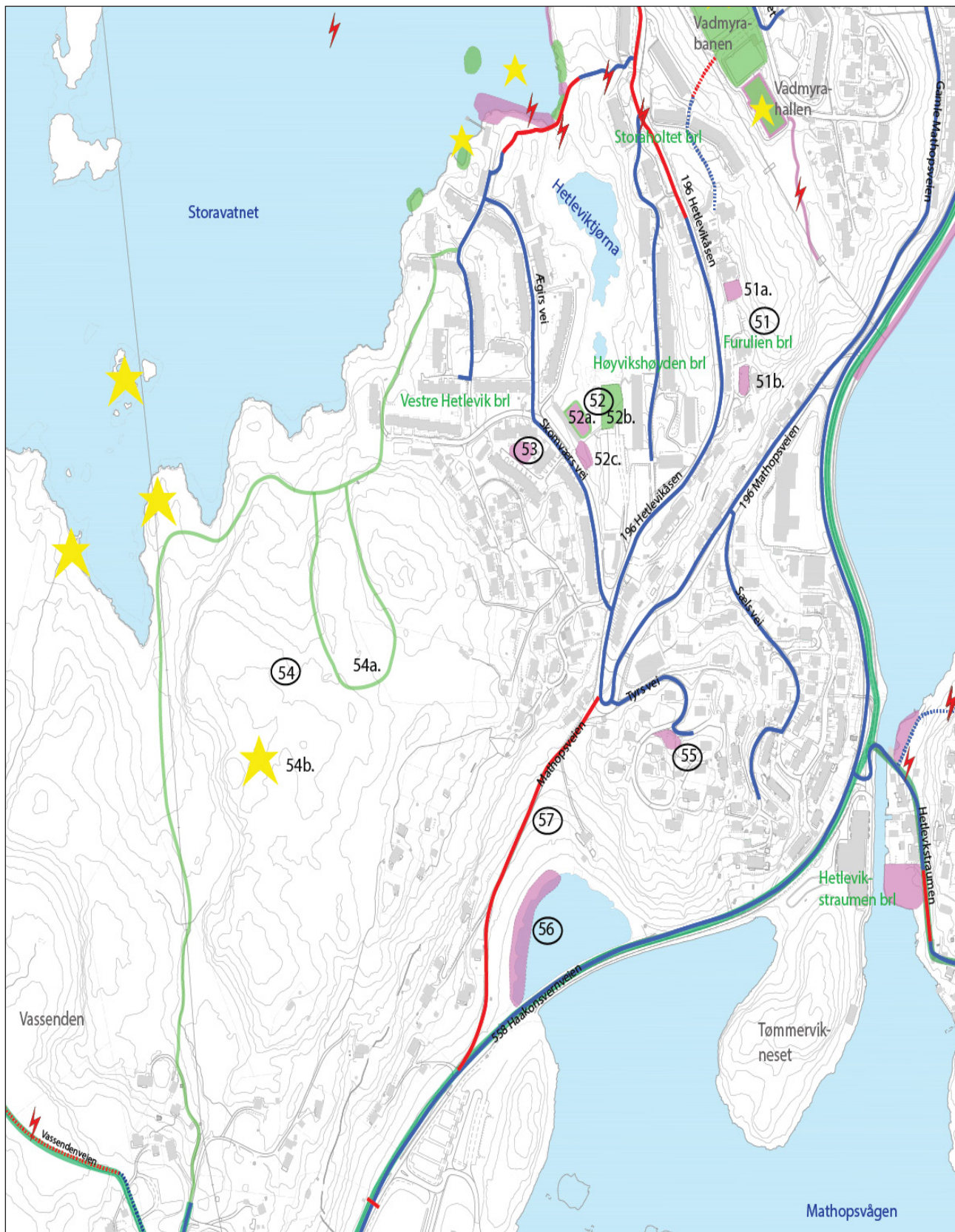








- Lek og opphold
- Bør forbedres
- ★ Elsker å være
- ⚡ Unngår/ skummelt/ farlig
- Skoleveien
- Farlig/ utrygg skolevei

Området rundt Hetlevik, Vassenden, Haakonsvern

Barnas registrering av grøntområder og steder for lek/ opphold		
Nr	Gatenavn/ sted	Barnas forklaring:
51	Furulien borettslag. 51 a. ● 51 b. ●	- Lekeplass, det er kjedelig der. - Den ene lekeapparatet der er kjedelig å være på. Dissene er gøy men vil heller ha en ufo-disse. - Grusbinge, er ikke fin. Målene er ødelagte. Er ikke så hyggelig. - Kanskje lekeapparater isteden for en vanlig grusbinge.
52	Høyvikshøyden borettslag. 52 a. ● ● 52 b. ●	- Binge/ballspill - Fin ballbinge - Her er vi på en bingeplass her spiller vi fotball og har det gøy. - Få trånetting istedenfor stål. - Rampen. Her kan man slappe av med venner og skate
53	Vestre Hetlevik borettslag. ●	- Dårlig lekeplass eventuelt to fellestrampoliner
54	Området mellom Vestre Hetlevik borettslag og Vassenden. 54 a. ● 54 b. ☆	- Gøy å gå på tur - Natur
55	Tyrs vei ●	- Dårlig lekeplass – ny
56	Mathopsvågen ●	- Gjøre det finere

Barnas registrering av skolevei		
Nr	Gatenavn/ sted	Barnas forklaring:
57	Mathopsveien ■	- Farlig vei. Ha privat vei. Biler kjører fort og bruker som snarvei for å slippe kø. - Mange biler kjører fort og kjører der for å unngå kø. Folk går tur der og barn må gå der.



- | | | |
|--|--|---|
|  Lek og opphold |  Elsker å være |  Skoleveien |
|  Bør forbedres |  Unngår/ skummelt/ farlig |  Farlig/ utrygg skolevei |

Området rundt Bjørndalstjørna, Ravnestølen, Bjørndalsstølen og Bjørndalsbrotet

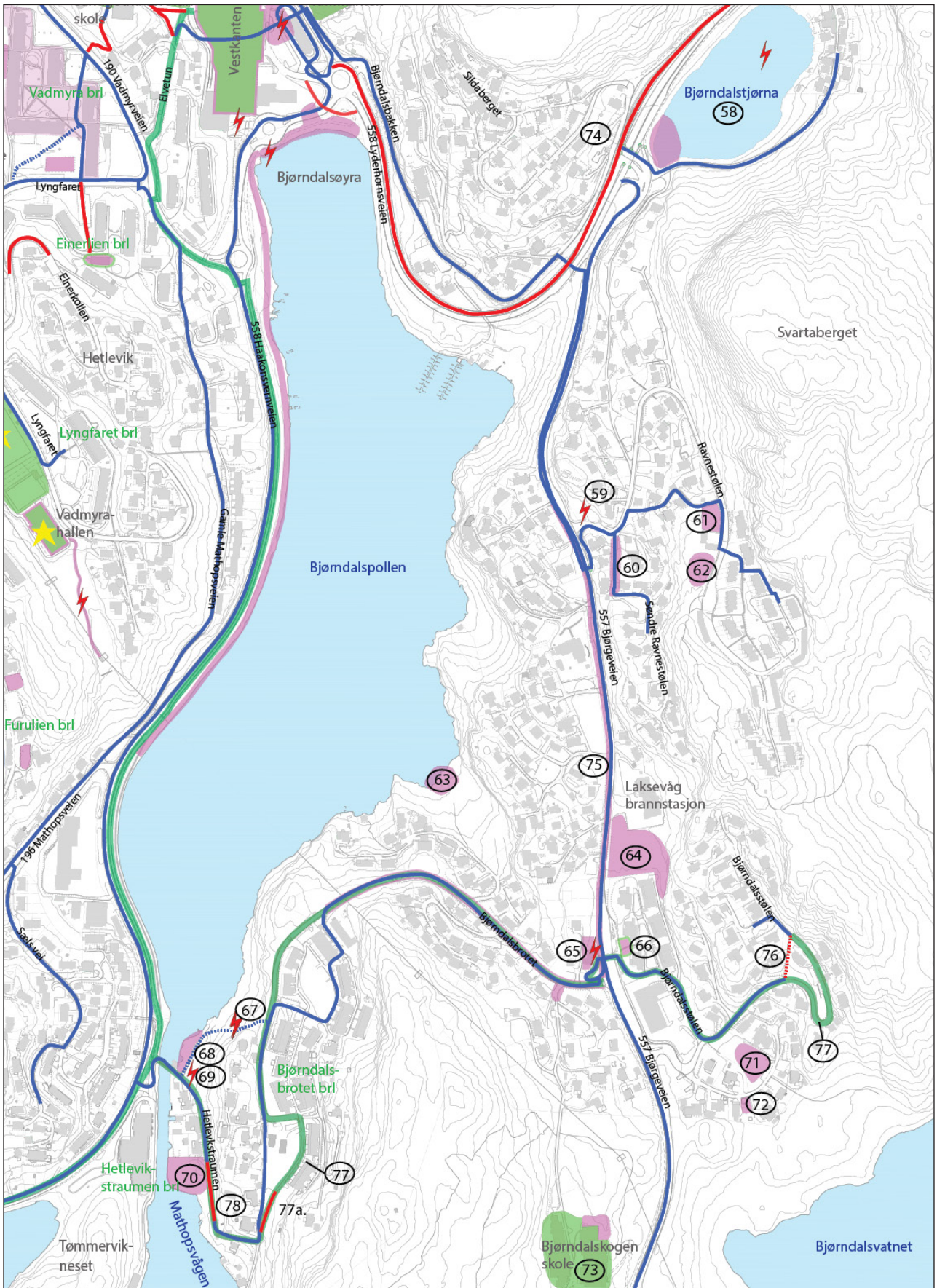
Se kart s. 43.

Barnas registrering av grøntområder og steder for lek/ opphold		
Nr	Gatenavn/ sted	Barnas forklaring:
58	Bjørndalstjørna ● ⚡	<ul style="list-style-type: none">- Dette stedet er veldig skittent og vannet har så mye drit at det er farlig å svømme der. Kanskje rense vannet eller noe sånt- Rense vannet og få vekk tingene nede i vannet
59	Ravnestølen ⚡	<ul style="list-style-type: none">- Dette stedet er veldig skittent og vannet har så mye drit at det er farlig å svømme der. Kanskje rense vannet eller noe sånt- Rense vannet og få vekk tingene nede i vannet
60	Søndre Ravnestølen ●	<ul style="list-style-type: none">- Siden det er barn som bor i Søndre Ravnedalen er det fint at de har en vei de kan leke på spesielt siden det ikke kjører så mange biler der, men problemet er at veien er veldig hullete og det er derfor vanskelig å sykle og stå på løperhjul der. Så det vi ønsker er at det blir asfaltert der.- Et relativt stort hull i veien til Søndre Ravnedalen som det er lett å falle i hvis man er uoppmerksom. Her kan det trengs en asfaltering
61	Ravnestølen ●	<ul style="list-style-type: none">- I Ravnestølen er det en fotballbane og en volleyballbane som er ganske dårlige. På volleyballbanen er det ikke ordentlig nett og på fotballbanen er det grus. Og det er ikke så mye å finne på der.- Denne fotballbanen er et godt tiltak men kunne ha vært enda bedre om man opprustet den litt.- Fornye fotballbanen, fikse målene, basketballkurvene og underleggingen (grus)
62	Ravnestølen ●	<ul style="list-style-type: none">- Dette er en utslitt volleyballbane som nettopp ble tatt av etter at en hjort løp inn i. Denne kan eventuelt bygges opp igjen med vanlig nett med metallgitter slik at det ikke kan settes fast i noen eller bygge noe annet.

63	Bjørndalspollen ●	- Bedre badestrand
64	v/ Laksevåg brannstasjon ●	- Stor øde mark med kratt og døde planter. Kan kanskje være lekeplass/park - Stort øde område, kan bli brukt til sosial park etc.
65	Bjørndalsbrotet ⚡ ●	- Øde hus som kan bli oppgradert - Stor ledig plen med potensiale
66	Bjørndalsstølen 4 - 6 ● ●	- Der er det en åpen plass der det for eksempel går an å lage en større lekeplass - Uteområdet ved blokkene i Bjørndalskogen er et fint område men gjerne litt kjedelig. For som dere ser på bildet er det kun en lekehest.
67	Snarveid fra Bjørndalsbrotet til Hetlevikstraumen ⚡	- Narkotika/alkoholiktelt - Farlig sti ned til en god skolevei. Farlig på grunn av bratt bakke, ujevnt terreng og funn av hasjpipe. Tett med masse q-tips og alkohol. - Bedre vei og bedre lys - Farlig sti der det kan bli sett narkotikarester. Rengjøres og lage nytt og sikrere sti .
68	Bjørndalspollen v/ Hetlevikstraumen ●	- Fin. Potensiale til strand
69	Hetlevikstraumen ⚡	- Brent hus
70	Mathopsvågen v/ Hetlevikstraumen ●	- Rydd og gjort om til badestrand/brygge
71	Bjørndalsstølen ●	- Fotballbane og basketbane der målene og kurvene er litt ødelagt, selv om det er gøyt å være der. - Bingen er ødelagt, ubrukelig. Hvis den var brukelig ville mange brukt den. - Fikse mål og grusunderlag
72	Bjørndalsstølen ●	- Dårlig grusbane som kunne blitt gjort om til binger eller gressbane - Dårlig fotballbane
73	Bjørndalskogen skole ● ●	- Basketball - Sitteplasser, asfalt må fornyes på banen

Barnas registrering av skolevei

Nr	Gatenavn/ sted	Barnas forklaring:
74.	558 Lyderhornsveien ■	- Ikke fortau, farlig - Farlig å kjøre buss på grunn av trafikkulykker
75.	557 Bjørgeveien og Bjørndalsbrotet ■	- Barneskolevei som kan forbedres - Mørkt om vinteren, lite lys. Barneskolevei!
76.	Snarvei i Bjørndalsstølen ■	- Liten sti, veldig bratt
77.	Børndalsstølen, Bjørndalsbrotet ■ 77 a. ■	- Sykkelvei - Bratt å sykle, smal
78.	Hetlevikstraumen ■	- Mye buss i naturen og i veikanten

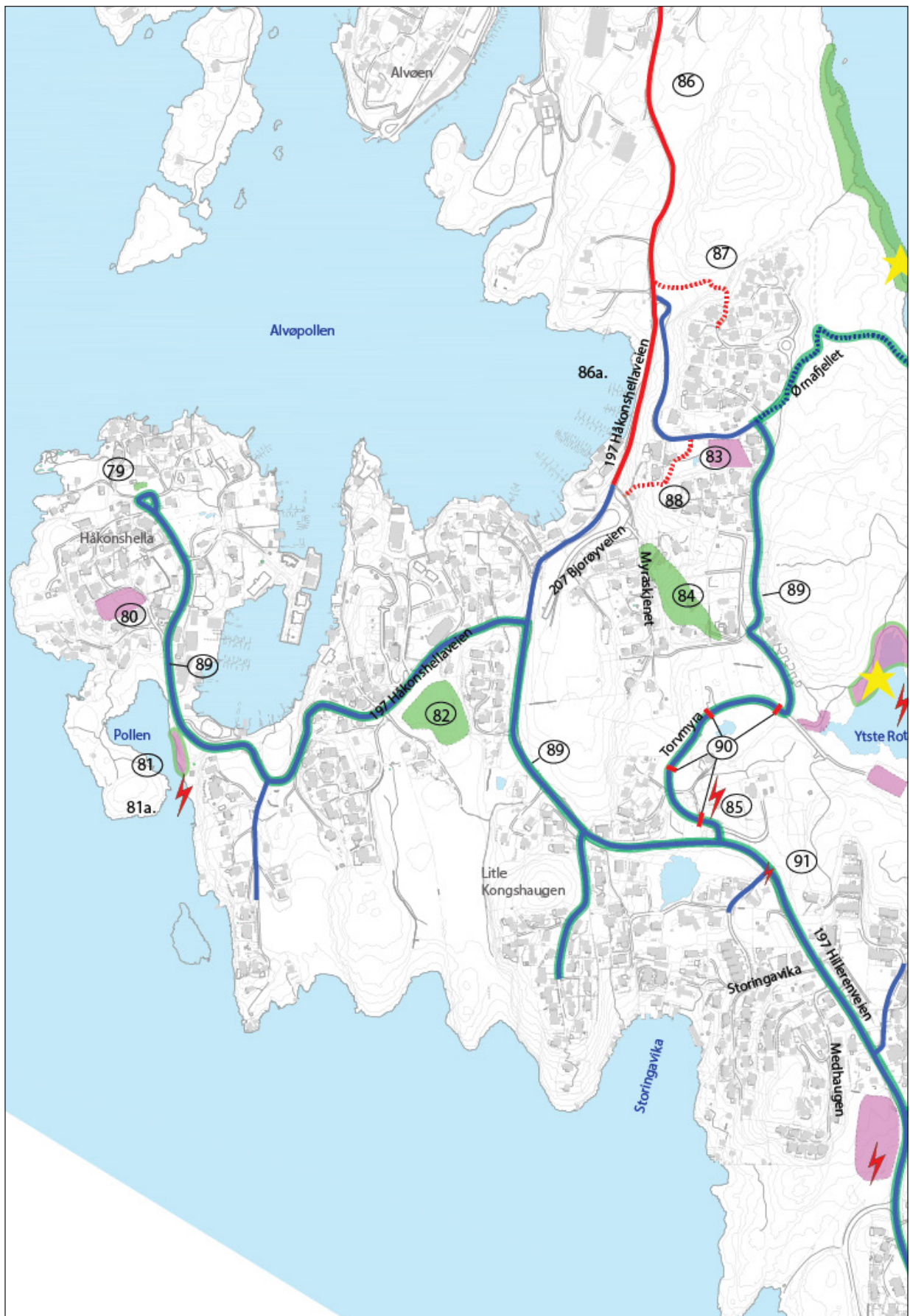


- Lek og opphold
- Bør forbedres
- ★ Elsker å være
- ⚡ Unngår/ skummelt/ farlig
- Skoleveien
- Farlig/ utrygg skolevei

Området rundt Håkonshella

Barnas registrering av grøntområder og steder for lek/ opphold		
Nr	Gatenavn/ sted	Barnas forklaring:
79.	Håkonshella ●	- Trampoline
80.	Håkonshella ●	- Hadde vært fint med en lekeplass eller noen trampoliner der. Nå er det bare skog og busker der. - Vi ønsker en lekeplass/et lekeområde der barn og ungdommer kan oppholde seg .
81.	Pollen v/ Håkonshella ● ● 81 a. ⚡	- Fin plass å være, kunne blitt ryddet og fått benker og bord. - Et fint sted å være og møtes men vi skulle ønske det var ryddigere og flere sitteplasser. - Et skummelt spøkelsehus i Håkonshella. Huset har knuste vinduer og det er forfallet. Noen ungdommer besøker huset, noe som kan være farlig siden de for eksempel kan gå gjennom gulvet.
82.	197 Håkonshellaveien ●	- Lekeplass på Myren gårdsbarnehage. Pluss på FUS barnehagen
83.	Ørnafjellet ●	- Grusbane på Ørnefjellet som er dårlig og humpete med dårlige mål.
84.	Myraskjenet ●	- Akebakke
85.	Torvmyra ⚡	- Forlatt hus

Barnas registrering av skolevei		
Nr	Gatenavn/ sted	Barnas forklaring:
86	197 Håkonshellaveien ■ 86 a.	- Ikke overgangsfelt, svinger. Ser ikke biler. Biler kjører fort. - Dump nedenfor Ørnefjellet hvor det ikke er fortau og hvor det kun går en bil i bredden - Dette er en svært farlig vei. Det er ingen fortau og det går kun en bil i bredden som bildene viser. Det er både skummelt og farlig og bilene kjører fort.
87.	Snarvei til Ørnafjellet ■	- Det er veldig mørkt om kvelden



88.	Snarvei til Ørnafjellet ■	- Det er veldig mørkt om kvelden
89.	197 Håkonshella og 197 Hillerenveien ■	- Sykkelvei
90.	Torvmyra ■	- Fartsdumper. De er høy
91.	197 Hillerenveien, v/ avkjørsel til Storingavika ⚡	

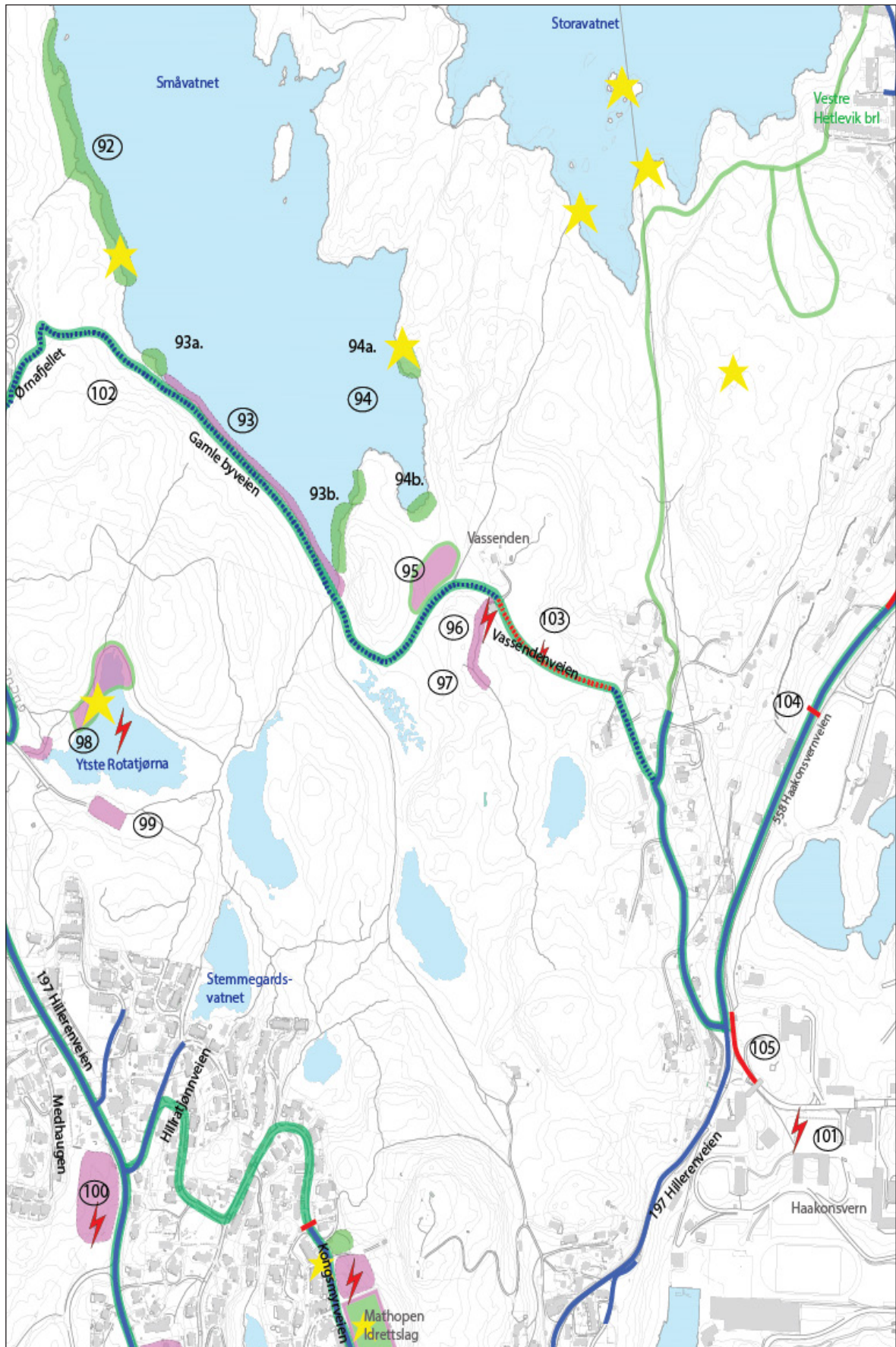
Området rundt Småvatnet, Vassenden, Ytste Rotatjørna

Barnas registrering av grøntområder og steder for lek/ opphold		
Nr	Gatenavn/ sted	Barnas forklaring:
92.	Småvatnet ● ★	<ul style="list-style-type: none"> - Dette er et stort og fint vann hvor vi ungdommer bader mye. - Det er mange fine badestrender langs hele vannet. Her er vi mye i løpet av sommeren.
93.	Småvatnet v/ Gamle Byveien ●	<ul style="list-style-type: none"> - Sydenstrand med restaurant, sklie og sand - Badepark, benker, høyt det hadde vært kult om vi kunne ha hoppet fra høyder fordi som tør.
	93 a. ●	<ul style="list-style-type: none"> - Badeplass - Fint badested ved turveien så du kommer deg dit ved å gå og sykle.
	93 b. ●	<ul style="list-style-type: none"> - Badeplass
94.	Småvatnet 94 a. ● ★	<ul style="list-style-type: none"> - Hoppested til å bade og badeplass - Her er et stort berg hvor vi pleier å hoppe mye. Det er ulike høyder der, og et tau så vi kan klatre opp med. - Et svært fint badested hvor det er klipper som er veldig gøy å hoppe i fra. Det er et sted hvor ungdommer er sammen og det er ikke så mange unger der. Det er litt bratt på siden av fjellet men det er laget til et tau som brukes for å komme seg opp.
	94 b. ●	
95.	Vassenden ●	<ul style="list-style-type: none"> - Hesteplassen. Fint tursted, nær vannet - Veldig fint sted som har veldig god plass og muligheter til å løpe rundt og finne på gøy leker. Det drar mange hit og derfor bør det være noen bosspann her. Det bør også være rom noen aktiviteter som disse, klatrestativ osv. Veldig fint sted som har veldig god plass og muligheter til å løpe rundt og finne på gøy leker. Det drar mange hit og derfor bør det være noen bosspann her. Det bør også være rom noen aktiviteter som disse, klatrestativ osv.
	●	<ul style="list-style-type: none"> - Klatrepark, trampolinepark - Kan bli lekeplass med benker.
96.	Vassenden ● ⚡	<ul style="list-style-type: none"> - Skummelt hus som bare står der - Burde gjøres noe med. Skummelt knarkested.
97.	Vassenden ●	<ul style="list-style-type: none"> - Kan bli bedre sti
98.	Ytste Rotatjørna ● ★	<ul style="list-style-type: none"> - «Stemmen» fin badeplass - Fint, varmt og trygt.

98.	Ytste Rotatjørna, forts. ● ⚡	<ul style="list-style-type: none"> - Kan lage bedre markert vei inn til vannet (masse skog) - Kunne tenke oss noen benker - Ønsker mer badevennlig. - Badeplass og møteplass. Vi ønsker at det blir et enda bedre sted å være. Benker og bord pluss et sted det er mulig å grille, fordi dette er noe som blir gjort en del. Det burde også bli testet om det er noe farlig i vannet som for eksempel alger. - Giftige alger - Her bader vi mye, det er et fint badested men det vokser nå en giftig alge der som er farlig for mennesker og dyr. - En av de fineste badeplassene i Mathopen. Det er nettopp kommet ny livbøye, noe som er veldig bra. - Akkurat nå er det kanskje giftige alger i vannet, noe som betyr at vi ikke kan bade i vannet.
99.	v/ Ytste Rotatjørna ●	<ul style="list-style-type: none"> - Grusbane ved «Stemmen» som ikke brukes. Stor potensial men der mangler også mål. - Ønsker kebab - Dette er en grusbane som ikke blir brukt. Det er stor plass men ikke noen mål eller lignende der. - En stor og fin åpen plass som vi skulle ønske vi kunne få brukt til noe. En fotballbane eller lekeplass. Dette er et sted hvor det bygges mange nye hus. Det er også rolig, stille og lite biler.
100.	197 Hillerenveien ● ⚡	<ul style="list-style-type: none"> - Spøkelseshus som står midt på et jorde. Har vært snakk om riving men det har ikke blitt gjort. - Tomt område ved barnehage-speiderhuset
101.	Haakonsvern ⚡	<ul style="list-style-type: none"> - Militært område

Barnas registrering av skolevei

Nr	Gatenavn/ sted	Barnas forklaring:
102	Gamle Byveien, fra Ørnafjellet til Haakonsvern over Vassenden. ■	<p>Sykkelvei</p> <p>Dette er en perfekt gåsti for mange.</p> <p>Dette stedet burde bli som det er.</p>
103.	Vassendenveien ■ ⚡	<ul style="list-style-type: none"> - Veldig dårlig vei - Farlig og bratt bakke med mye hull og tull. Umulig å sykle uten å falle. - Veldig dårlig vei, her er det mange som går og sykler hver dag - Vi ønsker oss ny veg. - Det er veldig bratt



104.	558 Haakonsvernveien ■	- Farlig vei, det er ingen overgangsfelt langs denne strekningen og barn og ungdom løper over. Man må gå over veien hvis man skal ta bussen.
105.	Torvmyra ■	- Om morgenen er det mye trafikk og om rushet

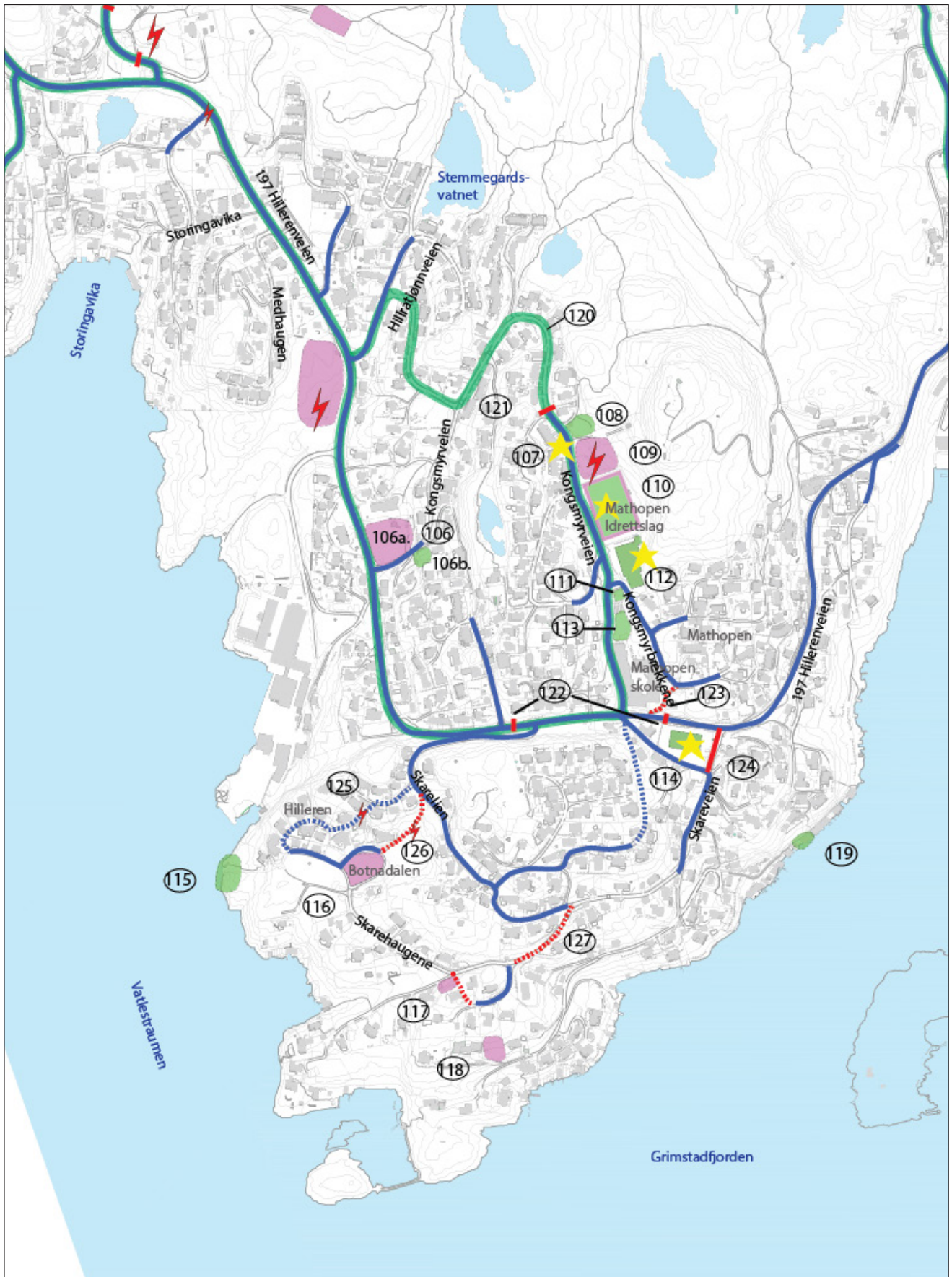
Området rundt Hilleren, Mathopen

Barnas registrering av grøntområder og steder for lek/ opphold		
Nr	Gatenavn/ sted	Barnas forklaring:
106.	Kongsmyrveien, 106 a. ● 106 b ●	- Grusbane, bør bli kunstgressbane fordi ingen bruker den - Sted vi bruker
107.	Kongsmyrveien ★	- Lekeplass
108.	Kongsmyrveien ●	- Lekeplass. Lekeplassen kan bli større.
109.	Kongsmyrveien ● ⚡	- Tidligere grendahus – skulle være fotballbane - Tomt område ønsker en lekeplass og lignende - Grendeplassen. Her ble det revet ned et ungdomshus. Det er ikke gjort noe med det og vi ønsker noe hvor ungdom, barn og voksne kan ha det kjekt og være: Aktivitet. - Grendaplassen: et ungdomshus ble revet der for noen år siden og nå er det bare grus og asfalt der og det går ikke an å gjøre noe der. Vi ønsker basketbane, lekeplass og trampoliner, eller et nytt ungdomshus. - Flat grusvei, kan bli bane - Stygt og ikke gøy å være der. Trampolinepark? - Det ligger masse glasskår og planker her. Vi ønsker at det gjøres noe her. Det kan lages noe som alle kan bruke, i hvert fall oss ungdommer. Parkour, utetreningsanlegg, trampoliner og skateramper. - Ønsker lekeplass eller annen type oppholdssted. - Vi ønsker oss en trampolinepark med flere trampoliner slik at mange kan hoppe samtidig. Før var det et bygg her men nå står det tomt her etter at det ble revet. Hadde vært et fint sted med en trampolinepark. - Det kan lages lekeplass eller oppholdsted der. Bedre vei.
110.	Kongsmyrveien, MIL-banen ● ★ ●	- Spille fotball, treffe venner - Hvor vi spiller fotball - Ballspill - Treningsplass og møtested - Et sted som er veldig populært. Har mulighet til å spille fotball her, henge og treffe venner. Har god plass, mange mål og man får mulighet til å bli kjent med andre. - Det er bilde av MIL-banen hvor man kan spille fotball og ha det gøy. - Gjerdet bør forbedres. Hull i gjerdet.
111.	Kongsmyrveien ●	- Fint sted å snakke og sitte

112.	Kongsmyrveien, MIL-hallen ● ★	- Hvor vi trener håndball osv - Treningsplass og møtested - Bilde av Mathopen idrettshall. Et sted der vi ungdommer pleier å være/trene.
113.	Kongsmyrveien, Mathopen skole ●	- Lekeplass på Mathopen skole. Fin plass med gode disser
114.	197 Hillerenveien, Coop Ekstra ● ★	- Vi liker Extraen fordi den er den eneste butikken i Mathopen og den er i nærheten av andre steder å være.
115.	Hilleren v/ Vattlestraumen ●	
116.	Botnadalen, Skarehaugene ●	
117.	Skarehaugene ●	- Bildet er tatt på Skarehaugene i Mathopen. Åpent område, ønsker å gjøre om til et oppholdssted med trampoliner i bakken. Koselig sted å være. - Bilde av snarvei Skarahaugen i Mathopen. Skummelt og glatt om vinteren. Ønsker bedre sti og noen gatelys i området.
118.	Skarehaugene ●	
119.	Grimstadvfjorden, naustområde ●	- Badested

Barnas registrering av skolevei

Nr	Gatenavn/ sted	Barnas forklaring:
120.	Hillratjønneveien, Kongsmyrveien ■	- Sykkelvei
121.	Kongsmyrveien ■	- Vi trenger nytt overgangsfelt.
122.	197 Hillerenveien ⚡	- Her kjører det mange biler og vi ønsker overgangsfelt.
123.	Snarvei til Kongsmyrbakkane ■	- Snarvei bak skolen. Bør få gatelys, mørkt om kvelden - Mørkt på vinteren - Faller ofte - Bildet er tatt bak Mathopen skole. Mørk og glatt om vinteren. - Ønsker bedre vei og gatelys. - Det er bratt der og det kan fjernes store steiner der.
124.	Skareveien ■	
125.	Snarvei til Skarehaugane ⚡	
126.	Snarvei til Skarehaugane ■ ⚡	
127.	Skarehaugane ■	- Mørk og bratt snarvei



● Lek og opphold

● Bør forbedres

★ Elsker å være

⚡ Unngår/ skummelt/ farlig

■ Skoleveien

■ Farlig/ utrygg skolevei

Andre steder og kommentarer

Aktivitet som de liker å gjøre hjemme:

- kose med katt,
- se på Netflix
- være inne og slappe av

Andre steder:

- Kjøkkelvik skole
- Bjørndalsvatnet: Badeplass. Gøyt å være der med venner og familie. Fint vann å bade i. Også et godt sted å gå på tur og sosialisere med andre
- ★ Alvøen Idrettspark

Ting de savner:

- Vi trenger en parkourpark i Loddefjord fordi den eneste er på Laksevåg.
- Loddefjord trenger bedre lekeplasser fordi de er ganske slitte.
- Vi vil flere busser av rute 24 til Oasen terminal og Olsvikskjenet.
- Flere bussplasser og flere overgangsfelt overalt.
- Vi vil ha flere busser og overgangsfelt overalt.

Andre kommentarer:

Trafikkboksen er en bra ide men mange av disse boksene funker ikke og det bør installeres flere bokser rundt om kring. Fotgjengerfelt.

3.0 Barnas bilder av områdene

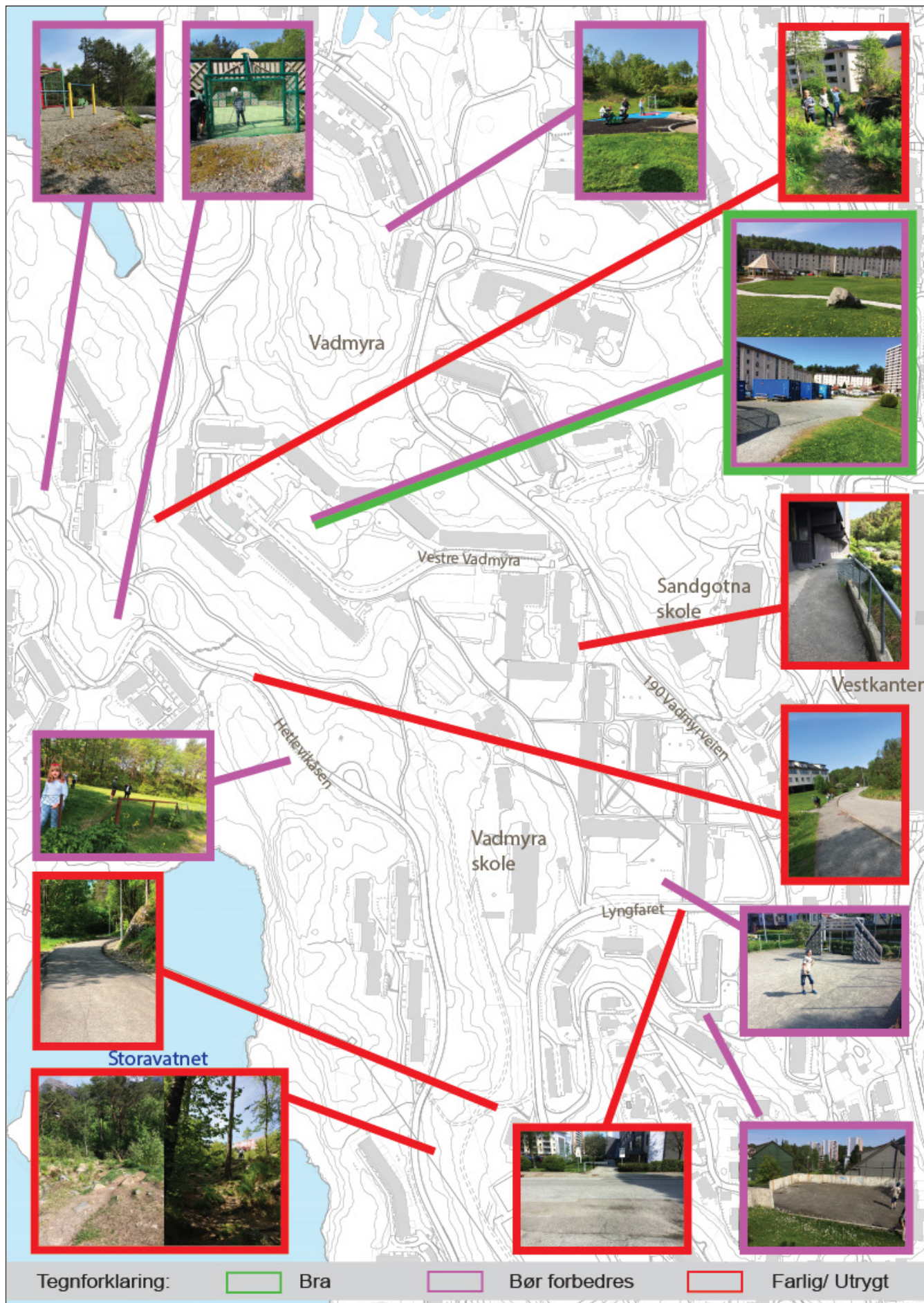
Etter at barna hadde jobbet med å registrere på kart de ulike plassene for lek/ opphold og skoleveien fikk de med seg engangskamera, og gikk ut gruppevis for å fotografere. Bildene ble framkalt på ettermiddagen, slik at de kunne jobbe videre med dem dagen etter. Gruppene fikk da i oppgave å velge seg ut de 2-3 bildene innenfor kategoriene "liker/ elsker å være", "bør forbedres" og "skummelt/ farlig". På denne måten gir elevene selv et bilde av hva som er de viktigste stedene for de.

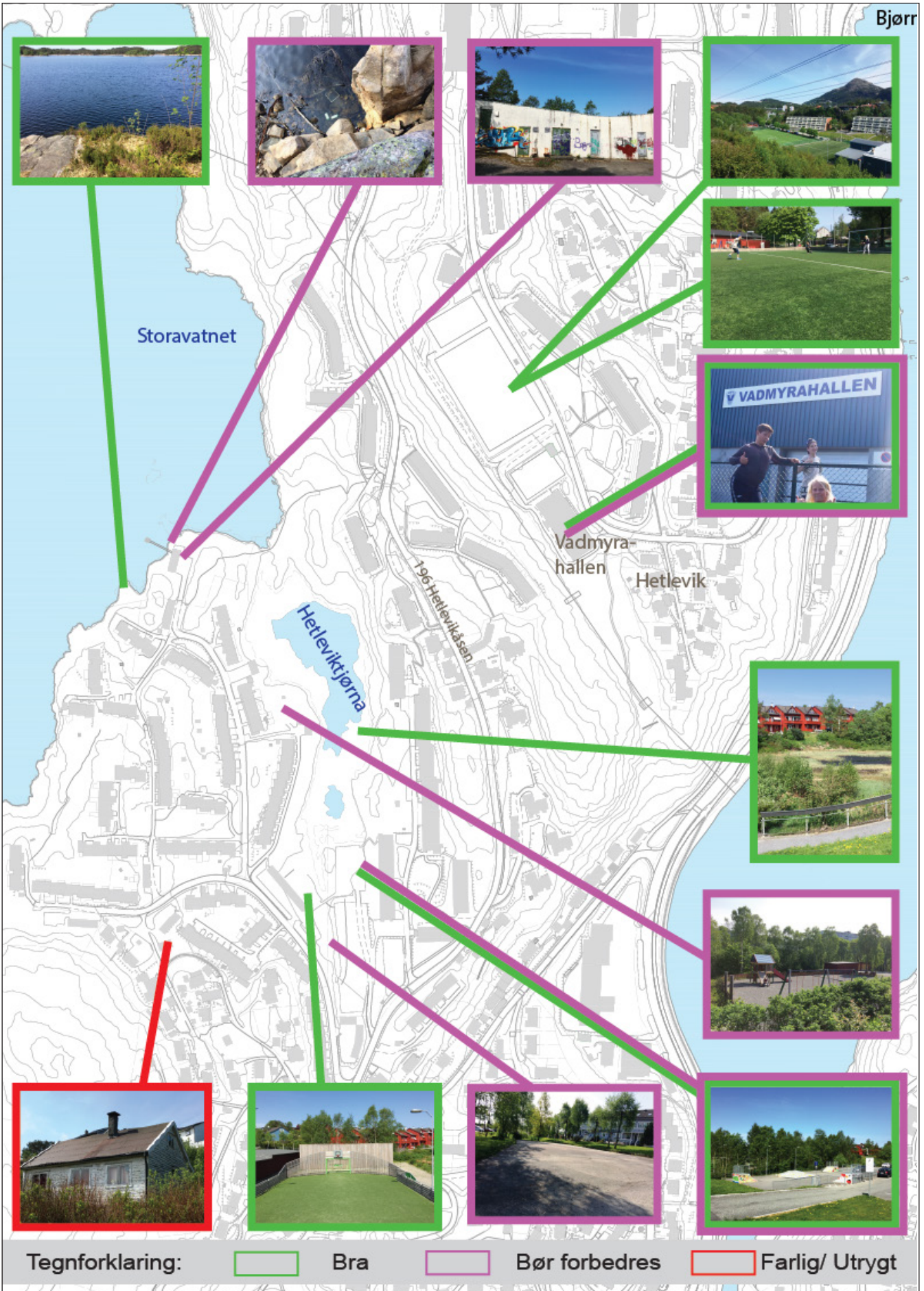
Her vises et utvalg av bildene som barna har tatt.

- ① Sorter bildene i de 3 ulike kategoriene.
- ② Velg 2-3 bilder fra hver kategori.
- ③ Skriv info bakpå hvert bilde.
- ④ Lim bilder på kart.
- ⑤ Skriv info ved siden av bildene.
- ⑥ Tegn fargeramme rundt hvert bilde.
- ⑦ Tegn pil til riktig sted på kartet.




3.1 Bilder fra 6. klasse på Vadmyra skole





Tegnforklaring:



Bra

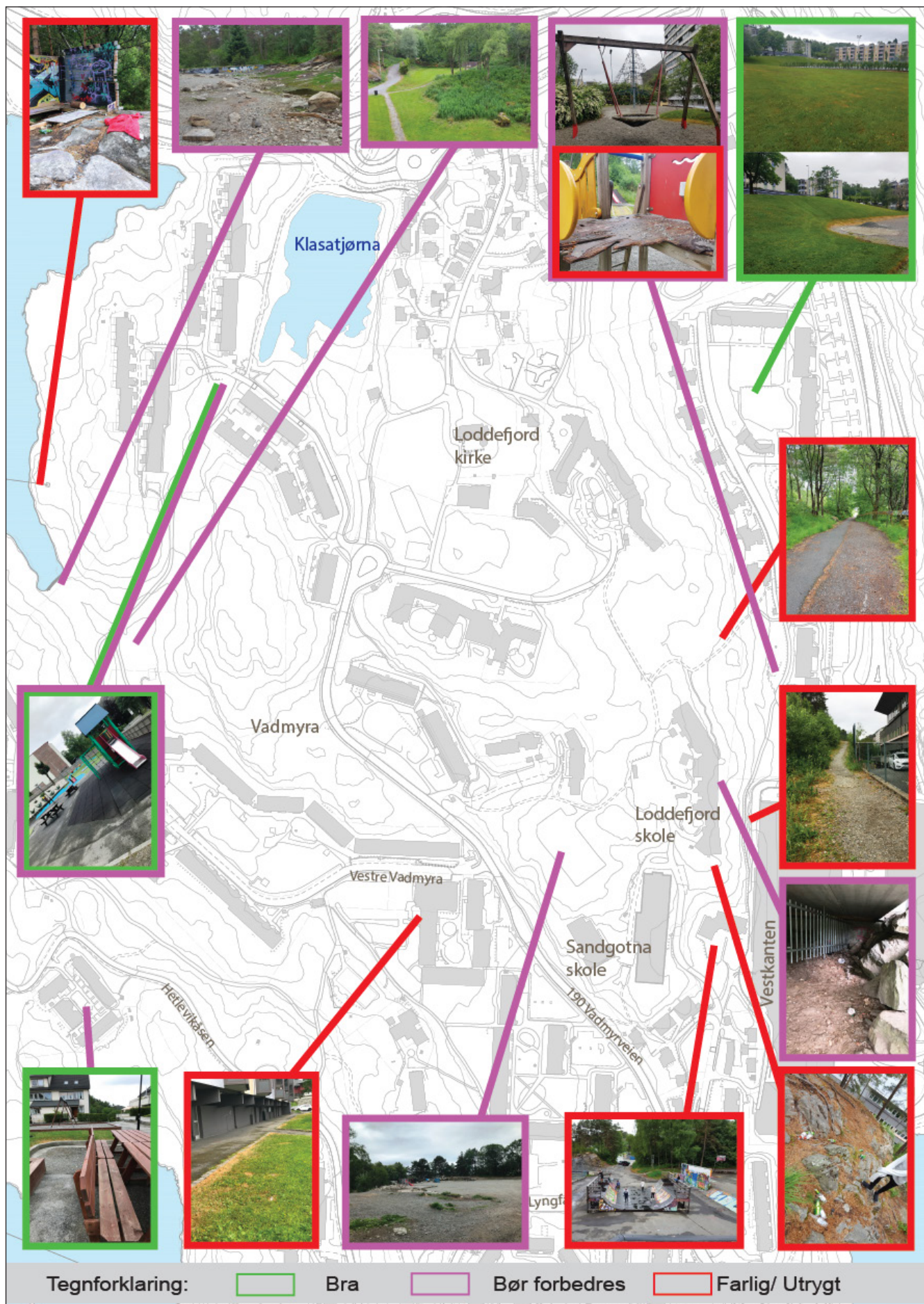


Bør forbedres

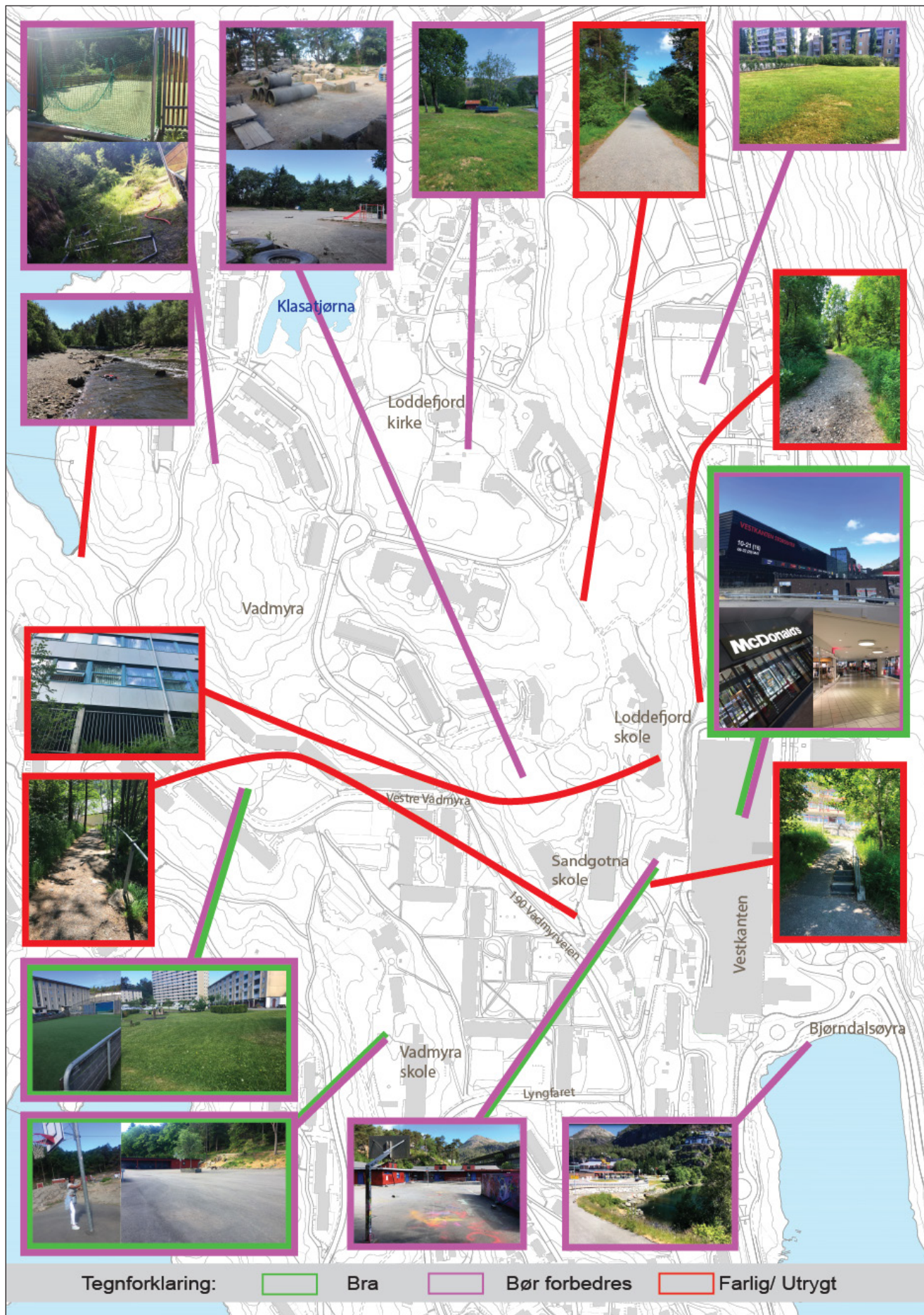


Farlig/ Utrygt

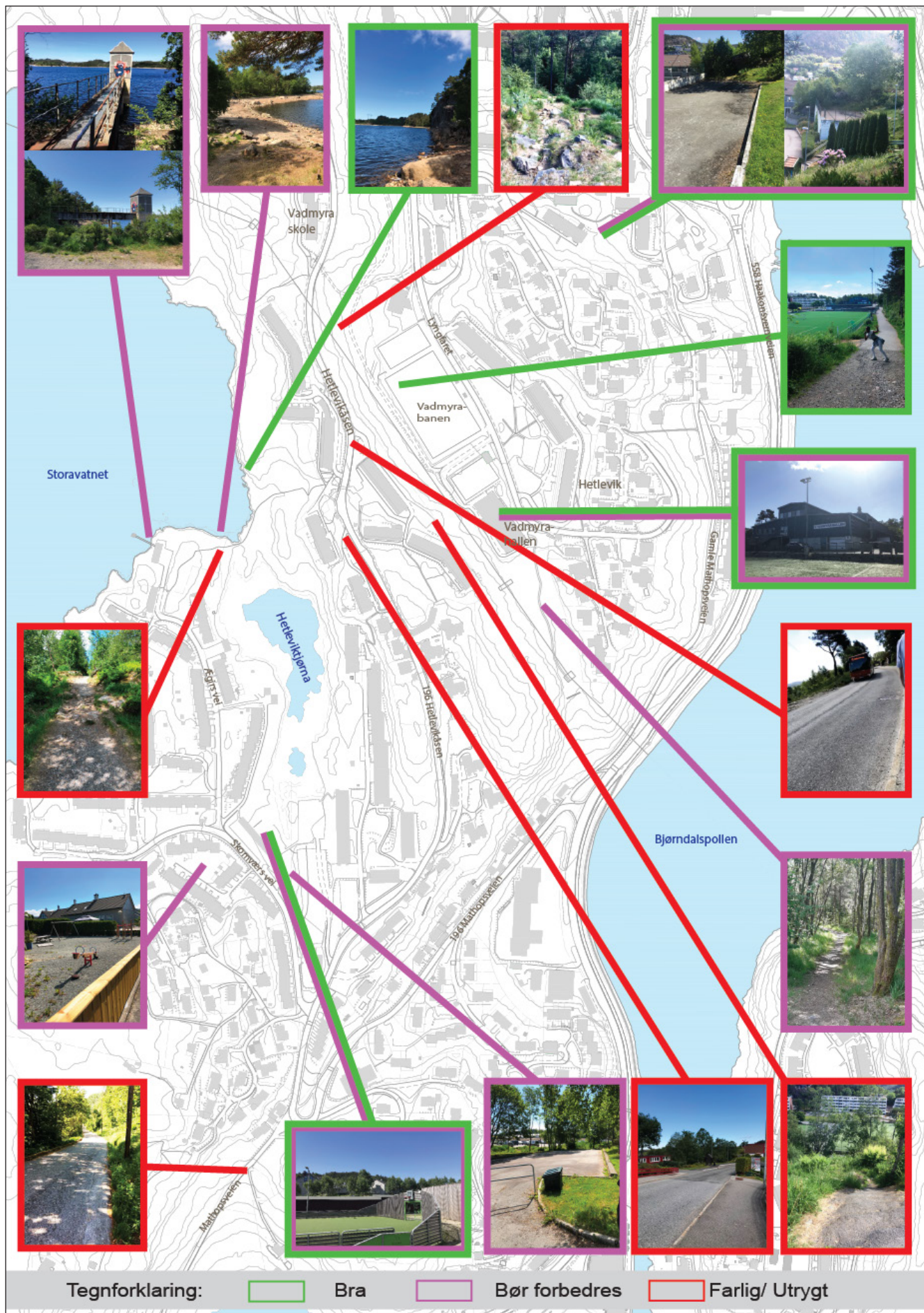
3.2 Bilder fra 6. klasse på Loddefjord skole



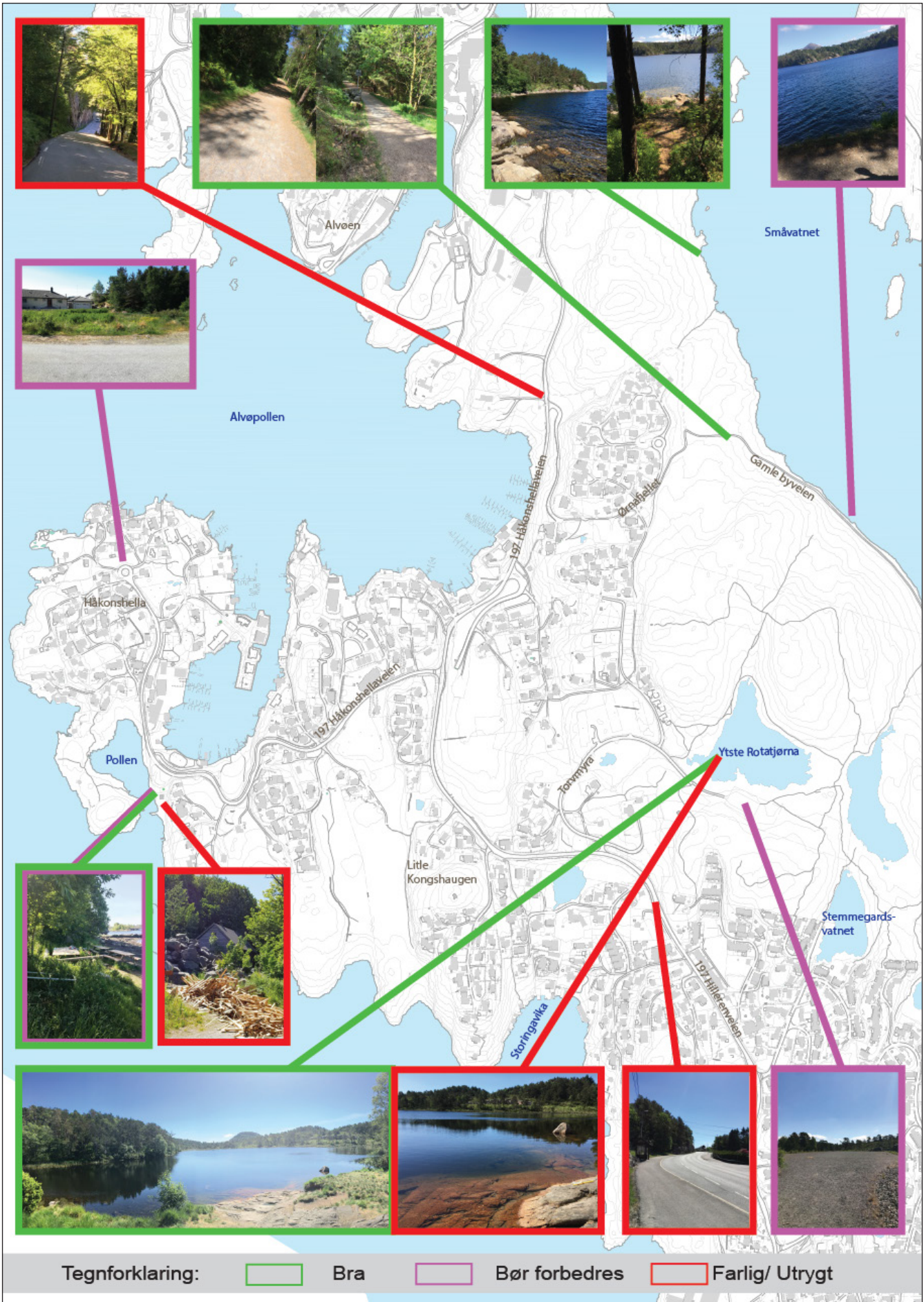
3.3 Bilder fra 9. klasse på Sandgotna skole



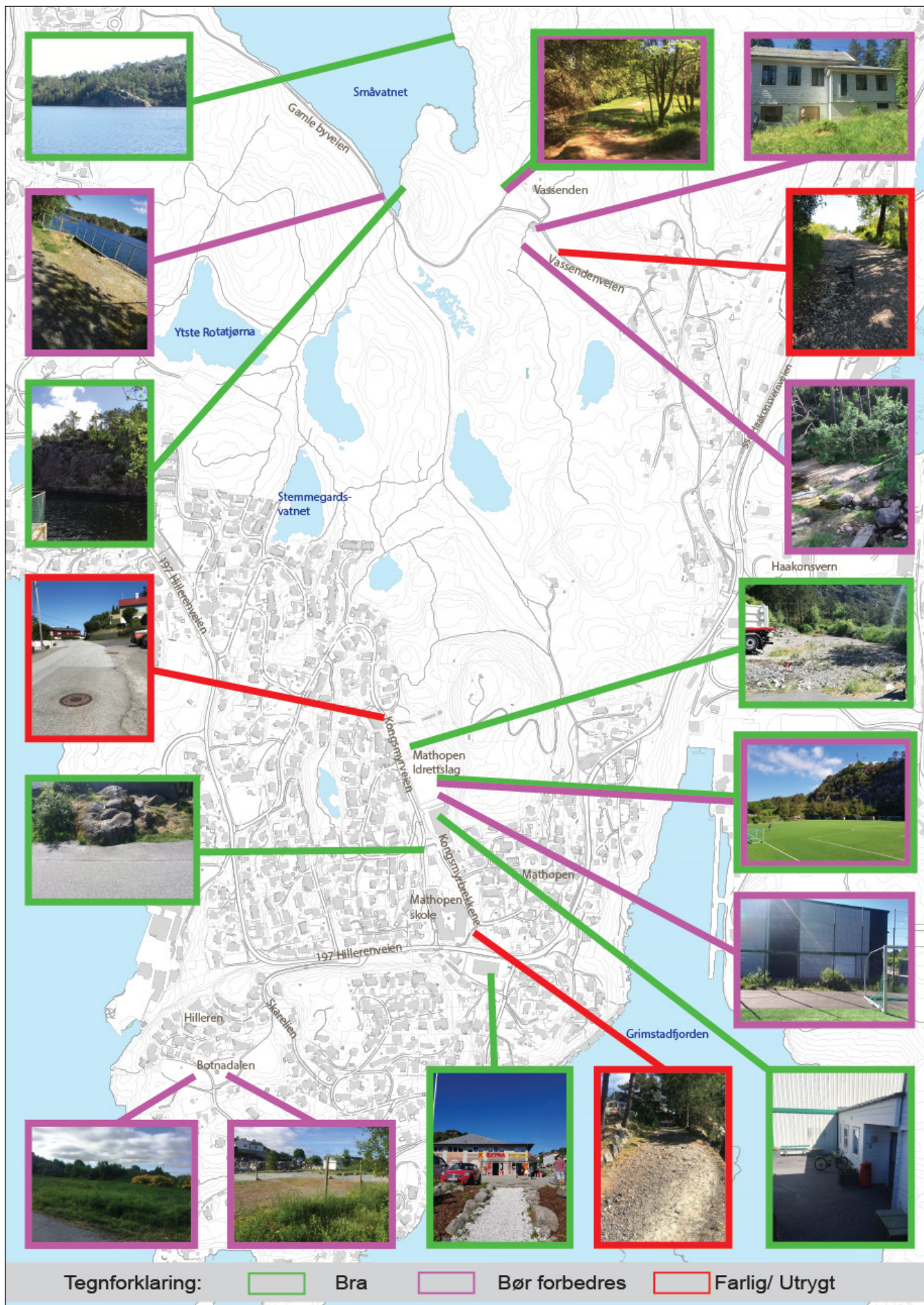
Området rundt Vadmyra og Hetlevik



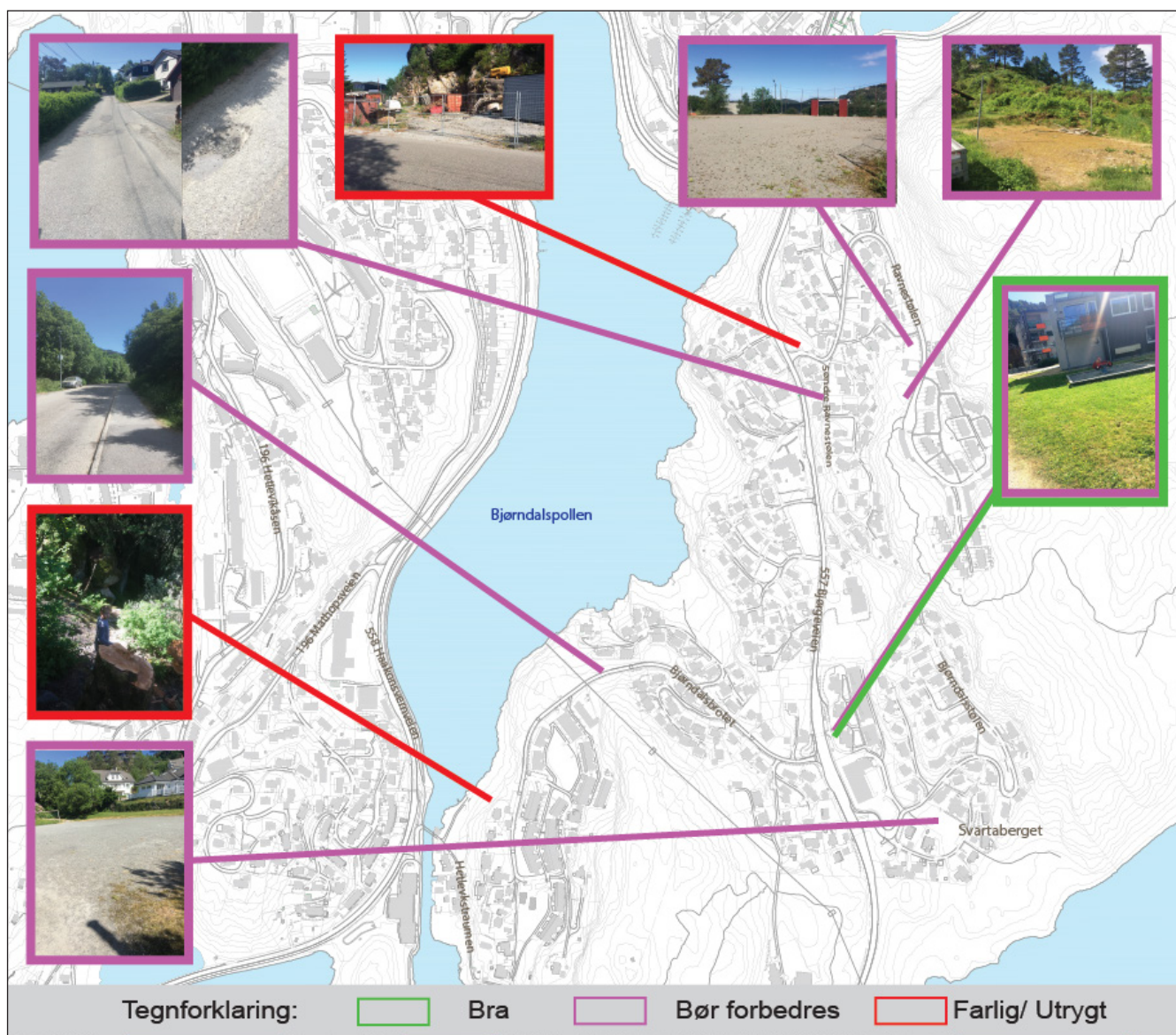
Området rundt Håkonshella og Ørnefjellet



Området rundt Vassenden, Hilleren og Mathopen



Området rundt Bjørndalspollen



4.0 Oppsummering av funn

4.1 Vadmyra skole, 6. klasse

Elevene har markert 54 ulike steder i områdene rundt Vadmyra, Hetlevik, Loddefjorddalen og Sildaberget (Se s. 7).

Området rundt Vadmyra

Det er relativt få grønne markeringer i området. Dette kan forstås som at elevene ikke bruker uteområdene i stor grad. De ønsker forbedringer på de fleste lekeplassene i borettslagene og etterspør en oppgradering av uteområdet på Vadmyra skole.

Elevene benytter seg av flere snarveger i området, og ønsker at de blir lettere og tryggere å ferdes på. Noen opplever også at skogen bak Sandgotna borettslag er skummel. I Hetlevikåsen og Lyngfaret ønsker de seg overgangsfelt.

Området rundt Hetlevik

Her er det flere populære steder hvor elevene oppholder seg på fritiden. På Vadmyrabanen og i Vadmyrahallen trener de og henger med venner. Om sommeren bader de på flere ulike steder i Storavatnet.

Rundt Storavatnet er det lite tilrettelagt for bading og opphold, og elevene ønsker seg sandstrand, lekeapparater og opprydding av områdene. Den gamle pumpestasjonen ved Storavatnet oppfattes som litt skummel, men med utbedringspotensial.

Elevene bruker enkelte av lekeplassene i borettslagene slik som for eksempel Skomværsvei ved Høyvikshøyden borettslag. Men de fleste borettslagslekeplassene mener de trenger oppgradering, opprydding og nye leker eller apparat. Mange av elevene ønsker seg trampolinepark slik de har på Kjøkkelvik skole.

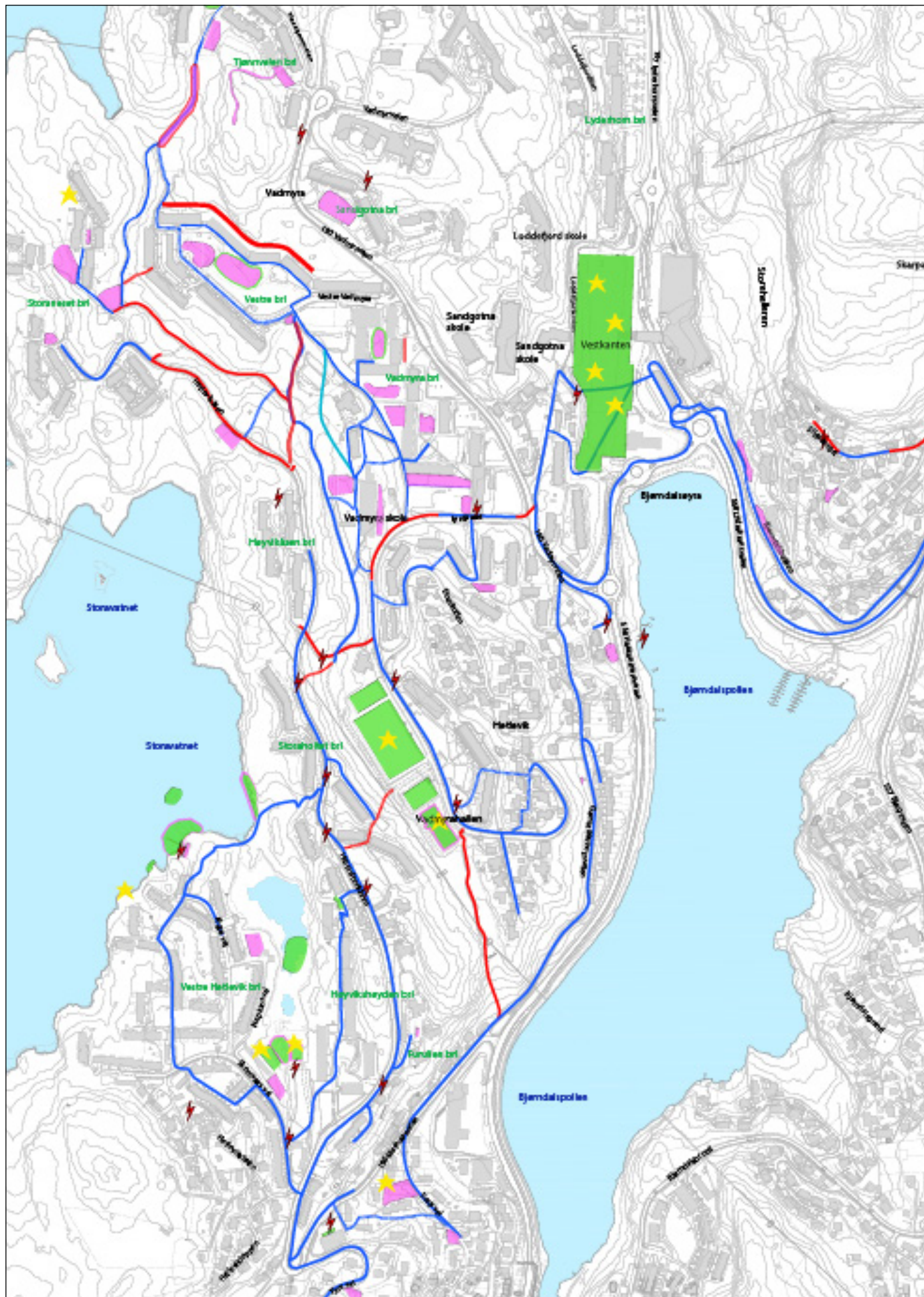
Snarvegen fra Hetlevikåsen til Vadmyrahallen og gangvegen fra Gamle Mathopsvei til Lyngfaret ønsker de å gjøre tryggere. Hetlevikåsen og Lyngfaret oppleves også her som trafikkfarlig.


Området rundt Loddefjorddalen og Sildaberget

Vestkanten er en populær plass å møte venner, shoppe, spise og henge. Det er ingen andre grønne markeringer i området.

Elevene foreslår nye lekeplasser både langs Bjørndalsbakken og i Gamle Mathopsvei.

En stor del av elevene markerer at skoleveien går gjennom Vestkanten. Loddefjordveien, bak Vestkanten oppleves som utrygg. Det samme gjelder noen av strekningene på Sildaberget. Snarvegen ved rundkjøringen i 558 Haakonsvernveien er skummel og mørk om vinteren.





Bilde t.v.

Fra registreringskart på Vadmyra skole

4.2 Loddefjord skole, 6.klasse

Elevene ved Loddefjord skole hadde 36 ulike markeringer i områdene rundt Klasatjørn, Vadmyra, Hetlevik, Loddefjorddalen og Sildaberget (se s. 18).

Området rundt Klasatjørn og Vadmyra

I dette området liker elevene å oppholde seg på Vestkanten og grusbanen ved Lyderhorn borettslag. Om sommeren er Storavatnet ved Hetlevikåsen en populær badeplass.

Storavatnet ved Tjonnveien borettslag synes de derimot er et område med mye boss som blir brukt av folk som drikker. De ønsker seg sand istedenfor stein og sklier og flyteborg med stupebrett på vannet. Lekeplassene i borettslagene er ødelagte, gamle eller kun for små barn.

Elevene opplever området rundt skolen sin, kultur- og ungdomshuset Elvetun og stiene og veiene på baksiden av Vestkanten som utrygge og skumle. Det er mørkt, overgrodd og folk som drikker og bruker narkotika der. De foreslår at boss og knuste flasker fjernes, busker og trær blir beskåret, bedre belysning og flere aktiviteter slik at de kan være der på fritiden. Av aktiviteter foreslår de blant annet parkourbane, trampoliner og basketballbane.

Området rundt Vadmyra og Hetlevik

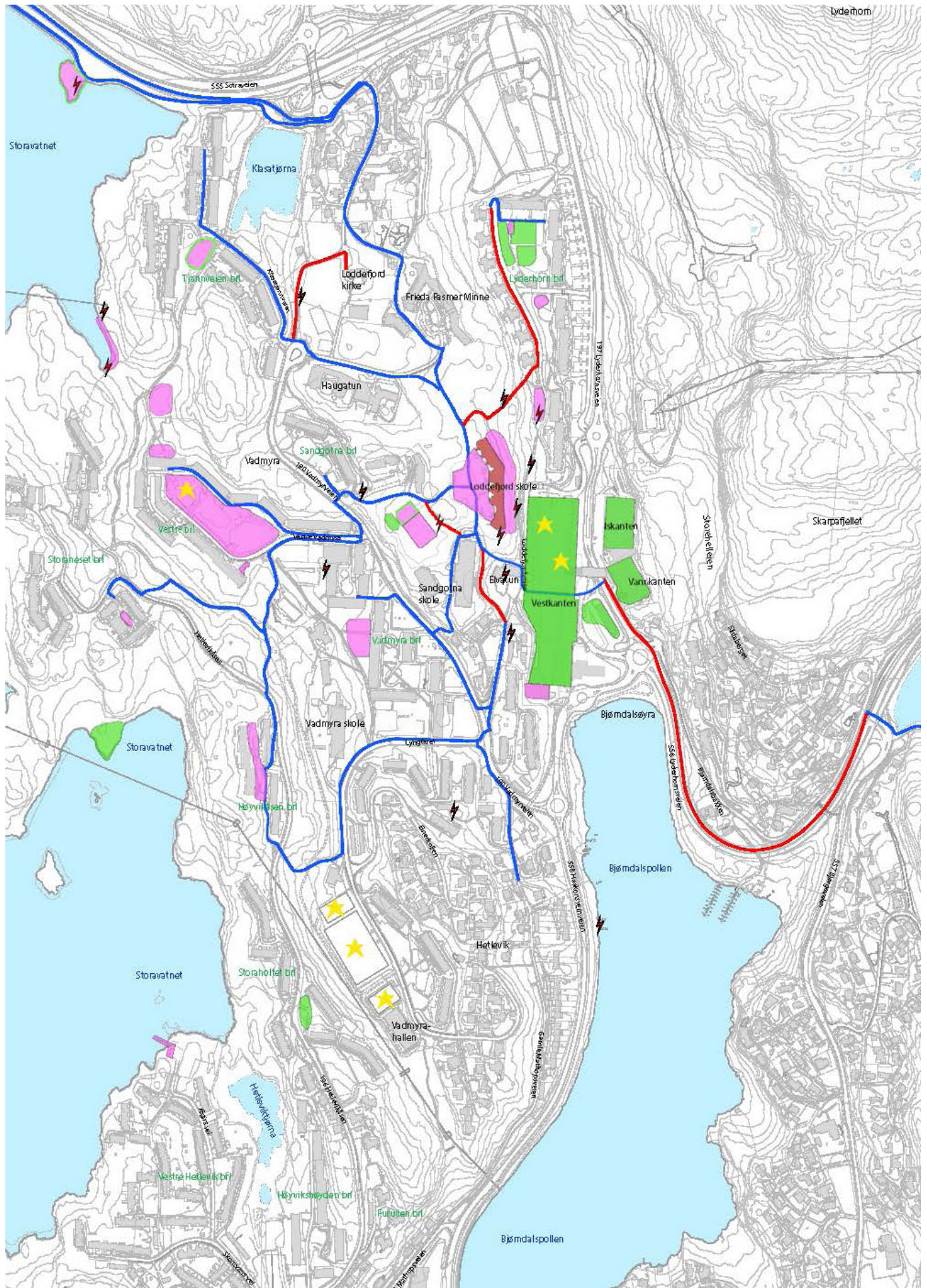
Vadmyrabanen og de små banene på hver sin side er populære steder å være. Elevene ønsker seg lekeplasser som er tilrettelagt for eldre barn og ungdom.

Området rundt Loddefjorddalen og Sildaberget

Vestkanten er en populær møteplass hvor de tilbringer mye tid. Elevene markerer at skoleveien går gjennom senteret.

En gruppe foreslår å legge en lekeplass på den åpne plassen på sørsiden av senteret.

I Bjørndalspollen ser det skummelt ut fordi det ligger flere eldre og rustne båter.



4.3 Sandgotna skole, 9. klasse

Ungdomsskoleelevene hadde 127 ulike markeringer i områdene nord i Storavatnet Klasatjørn, Vestre Vadmyra, Hetlevik, Vassenden, Haakonsvern, Bjørndalstjørna, Ravnestølen, Bjørndalsstølen, Bjørndalsbrotet, Håkonshella, Småvatnet, Ytste Rotatjørna, Hilleren og Mathopen. (se s. 26)

Området rundt Storavatnet, Klasatjørn og Vestre Vadmyra

Elevene bruker mye tid på Vestkanten og synes det er mye gøy å gjøre der. Både Vadmyrabanen og Vadmyrahallen er steder ungdommene liker å være. Her trener de, spiller fotball og henger med venner. I tillegg er Vadmyra skole et sted der de møtes for å henge og spille basketball. Her liker de seg, men vil gjerne ha nye basketballkurver, flere apparater og bunge.

Storavatnet er en populær badeplass. Ungdommen har markert flere steder langs vannet ved Hetlevik hvor de bader, griller og henger med venner. Men området er lite tilrettelagt og de ønsker seg både sandstrand, stupebrett og sklie.

Enkelte bruker ballbingen ved Loddefjord skole til å spille fotball og basketball. Bak Loddefjord skole er det skummelt og det er alkoholikere og narkomane som henger her.

Grusbanen ved Sandgotna skole synes noen også er skummel, og mange har flere innspill på hvordan den kan forbedres. Parkourpark, fotballbane, sandvolleyballbane, trampoliner og lekestativer er noen av forslagene.

Sin egen skoleplass bruker de lite. De ønsker seg både større uteplass, større bunge og bedre lekeplass.

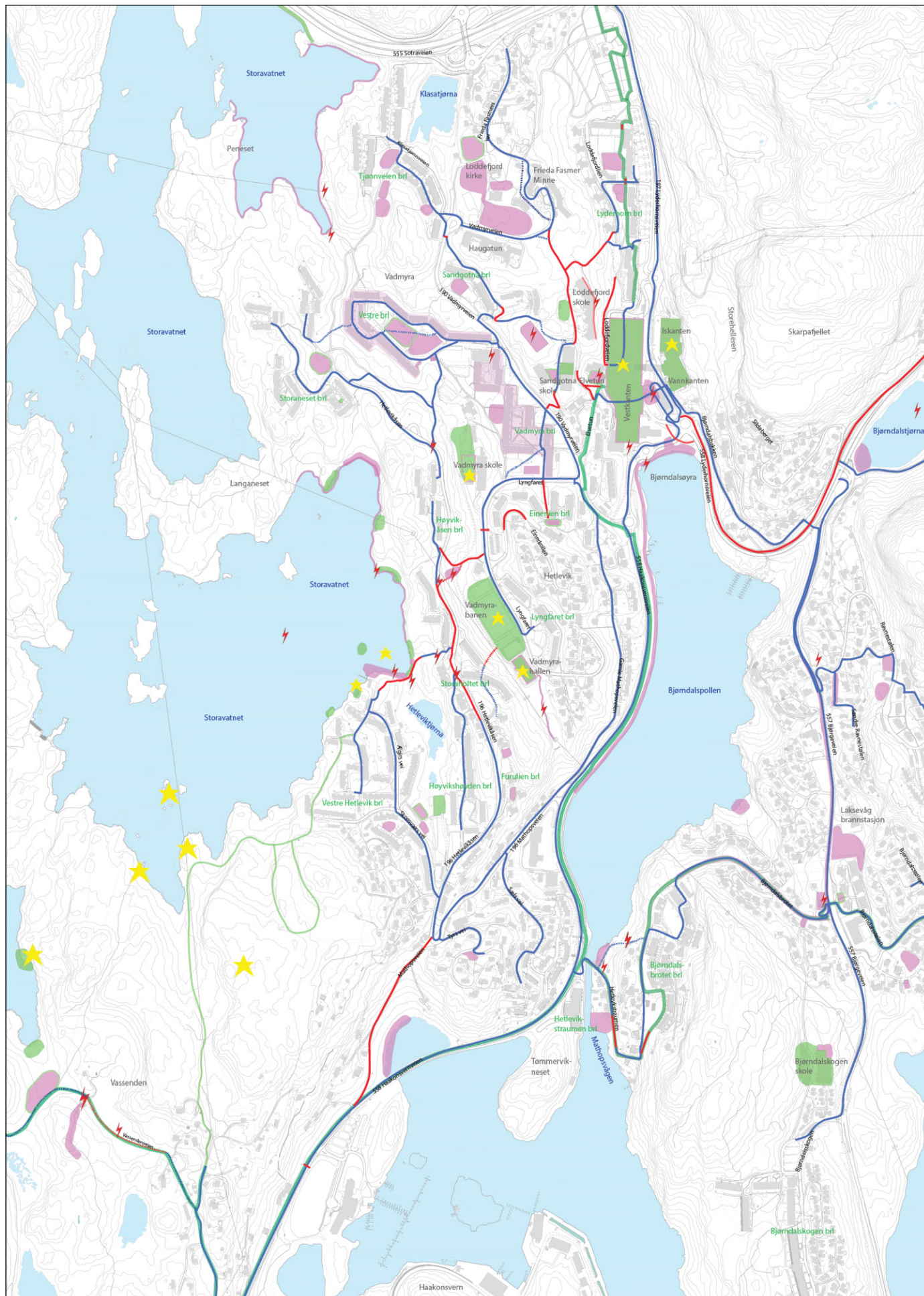
Det er flere som liker å være på Elvetun, både på uteområdet og for å delta aktiviteter i selve bygget. Men elevene mener også at det er et stort forbedringspotensial her. Det burde bli finere der, og særlig baksiden av bygget oppleves som skummelt. Det er også flere som forteller at det også er tilholdssted for folk som drikker, narkomane og alkoholikere. Det er funnet brukerutstyr og foregår salg av narkotika her.

Parken ved Vestkanten (Bjørndalsøyra ved Bjørndalspollen) synes ungdommene er vanskelig å komme seg til og fra, mye buss og tilholdssted for alkoholikere og narkomane. De ønsker bedre tilgjengelighet, renere vann og sandstrand.

Elevene ønsker forbedringer på de fleste lekeplassene i borettslagene.

Gangvegene i skogområdet ved Loddefjord skole bør forbedres. Det er mørkt, mye død vegetasjon og gjerder som er ødelagt.

Flere steder langs Hetlevikåsen og Lyngfaret er det trafikkfarlig. Flere av snarvegene til skolene og Vadmyrahallen/banen er skumle, mørke, glatte og steinete.



Området rundt Hetlevik, Vassenden og Haakonsvern

Naturområdet mellom Vestre Hetlevik borettslag og Vassenden er et område ungdommen setter pris på. I de fleste borettslagene i dette området ønsker de seg bedre lekeplasser. Mathopsvegen er markert som en vei der bilene kjører for fort.

Området rundt Bjørndalstjørna, Ravnestølen, Bjørndalsstølen og Bjørndalsbrotet

Her liker ungdommen å oppholde seg på Bjørndalskogen skole.

Sameiene i området har flere fotballbaner, men de trenger å repareres eller oppgraderes. Det er flere innspill opprydding og tilrettelegging av badeplasser på ulike steder i Bjørndalspollen og i Bjørndalstjørna. Marken rundt Laksevåg brannstasjon blir foreslått som et område som kan videreutvikles til lekeplass, park etc.

Det er snarveger både i Bjørndalsstølen og Bjørndalsbrotet til Hetleviksstraumen som oppleves som utrygge. I tillegg er både Lyderhornsvegen og Bjørgeveien markert som utrygge eller mørke.

Området rundt Håkonshella

Her liker ungdommen å være i barnehagen i Håkonshellaveien, i pollen, og to gressområder ved Håkonshella. De mener flere av områdene har potensiale til forbedring.

Håkonshellaveien er smal, uoversiktlig, mangler fortau og bilene kjører fort. Snarveger til Ørnafjellet er veldig mørke om kvelden.

Området rundt Småvatnet, Vassenden og Ytste Rotatjørna

Småvatnet er en populær badeplass for ungdommen hvor de tilbringer mye tid om sommeren. Gamle byveien fra Ørnafjellet til Haakonsvern over Ørnafjellet er mye brukt. Ytste Rotatjørna er også et favorittsted, men ungdommen er bekymret over at det er giftige alger i vannet som gjør at de ikke kan bade der. De har flere innspill på hvordan badeplassene kan bli enda bedre.

Det er en grusbane ved Ytste Rotatjørna som ikke blir brukt. Ungdommen ønsker seg lekeplass eller fotballbane her.

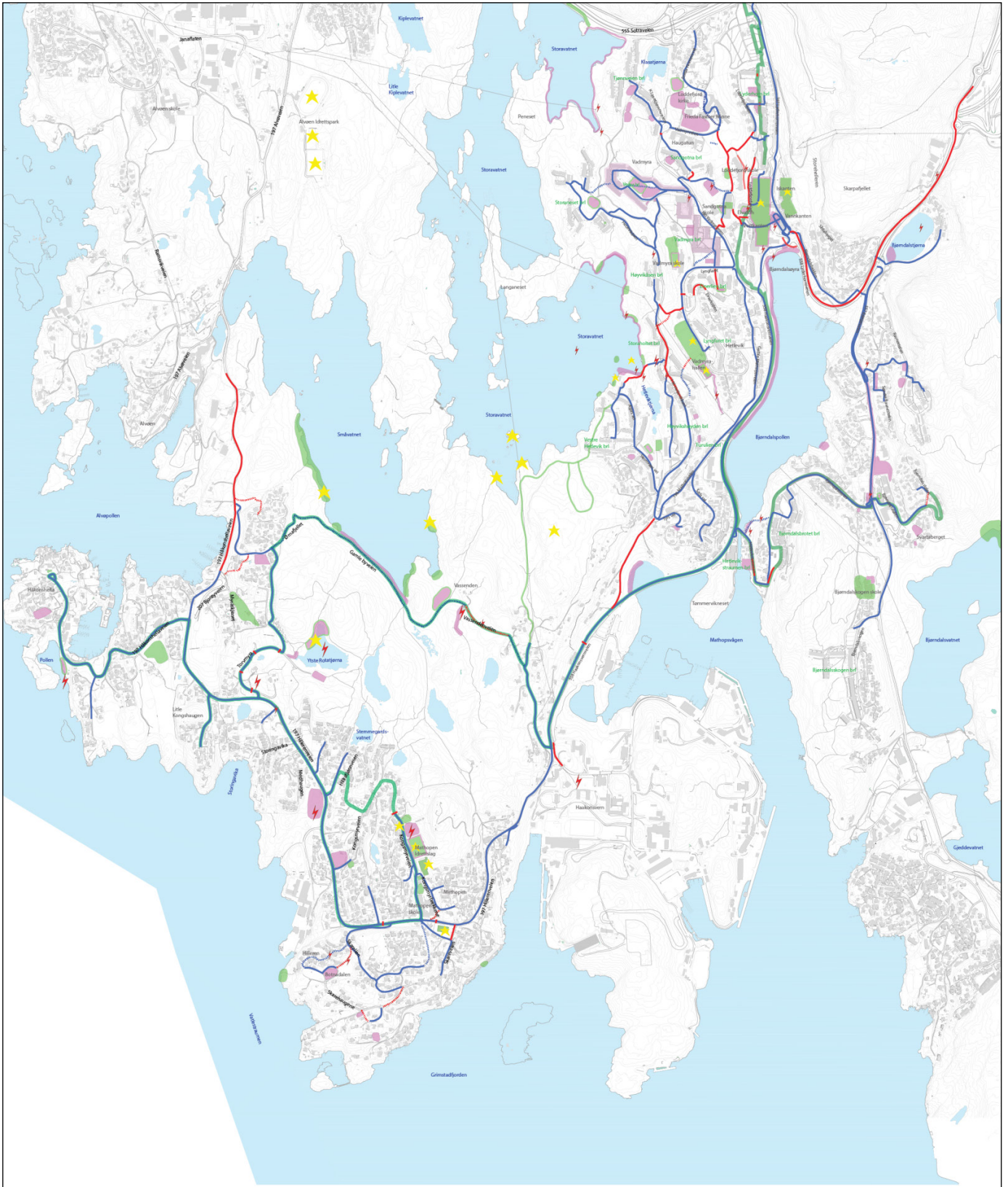
Både Haakonsvernvegen og Vassendenvegen oppleves som trafikkfarlige.

Området rundt Hilleren og Mathopen

Langs Kongsmyrvegen er det en rekke populære oppholdssteder: Mathopenbanen, Mathopenhallen, lekeplasser og Mathopen skole.

Ved siden av banen er det et område de gjerne vil videreutvikle til for eksempel trampolinepark. De har også forslag til et område ved Skarahaugene.

Snarveiene bak skolen og på Skarahaugane er mørke og glatte om vinteren. De ønsker seg overgangsfelt i både Hillerenveien og Kongsmyrvegen.



4.4 Sammendrag av funn i Loddefjord

Registreringene gir en oversikt over hvor barn og unge ved Vadmyra, Loddefjord og Sandgotna skoler oppholder seg, hvor de føler seg utrygge og hvor det er forbedringspotensial.

Vestkanten er en populær møteplass der de møter venner, shopper, spiser og henger. Idrettshallene og idrettsbanene er også viktige møteplasser. I tillegg brukes uteområder ved enkelte skoler og barnehager.

Elevene ønsker seg bedre uteområder på skolene sine. Særlig Sandgotna skole ser ut til å være lite i bruk. Elevene ved Sandgotna og Loddefjord skoler er også svært interessert i å forbedre grusbanen/BMX-banen i skogområdet rett vest for Sandgotna skole. Parkourpark, basketballbaner, turnstativ og trampoliner er eksempler på hva de kunne tenke seg her.

Det finnes ingen offentlige lekeplasser i området. Borettslagene og sameier har sine egne lekeplasser. Elevene opplever at disse i stor grad er laget for mindre barn, er gamle og ødelagte.

Både 6.trinn og 9.trinn ønsker seg områder som er tilrettelagt for større barn og ungdom. Trampolineparken i Kjøkkelvik er veldig populær og ble hyppig nevnt under kartleggingen. Det er langt fra alle som får lov til å dra så langt for å leke, og de ønsker seg trampoliner og trampolinepark også i Loddefjord.

Storavatnet er en populær badeplass for både 6.trinn og 9. trinn, men er lite tilrettelagt. Elevene ønsker seg blant annet både stupebrett, sandstrender og opprydding av boss i disse områdene.

Kultur- og ungdomshuset Elvetun ligger mellom Sandgotna skole og baksiden av Vestkanten. Dette området oppleves som skummelt og utrygt for 6.trinn, mens 9.trinn er delte i sin oppfatning av området. Noen liker seg der og andre synes det er ubehagelig å oppholde seg der eller gå forbi. Det er flere innspill og forslag til forbedringer av området.

Når det gjelder trafikksikkerhet er det særlig Hetlevikåsen og Lyngfaret som får mange markeringer. De fleste snarveiene og stiene i området er mørke, steinete og glatte om vinteren.



*Bilde t.h.
Uteområde og gymsal/
svømmehall v/ Sandgotna
skole*



*Bilde t.v.
Spelemannsprisen som John Olav Nilsen
og Gjengen mottok i 2009 for beste
rockalbum, er plassert på uteområde
ovenfor Loddefjord og Sandgotna skoler
i Vadmyra*

*Bilde t.h.
Adkomstveien Elvetun til Sandgotna
og Loddefjord skole*



*Bilde t.v.
Loddefjord sentrum og Vestkanten
Storsenter sett fra Bjørndalspollen i
sør*

5.0 Planfaglige vurderinger av sentrale deler av Loddefjord

Denne rapporten viser barnas egne beskrivelser av uteområdene i sitt nærmiljø, der oppsummeringen i kap 4 trekker fram de sentrale funnene. Den planfaglige vurderingen skal være til hjelp for planarbeid som skal utarbeides i sentrale deler i Loddefjord, der Bergen kommunes fortettingsstrategi innebærer et særskilt ansvar for å ivareta allmenhetens interesser. Hensikten er først og fremst å synliggjøre barnas nærmiljø, og gjøre det lettere for private og offentlige aktører å ta hensyn til barn og unges interesser i enkeltprosjekter eller utviklingsprosesser. I tillegg er Bergen kommune en stor grunneier i området, noe som gir mulighet for en koordinert innsats med flere virkemidler.

5.1 Grøntområder og områder for lek/ opphold

Registreringen tyder på at det er flere gode møteplasser for barn og unge i Loddefjord. Plassene er i varierende grad tilrettelagt som møteplasser for barn og unge, spesielt de som ikke deltar på organisert aktivitet. Det er gjerne de større, åpne uterommene som er i bruk av barna, hovedsakelig de som ligger i tilknytning til idrettsanleggene eller mindre lekeplasser, eller i tilknytning til butikk. Badeplasser er også i bruk om sommeren.

Grøntstruktur

Store deler av Loddefjord er bygget på 1970-tallet etter en samlet plan med til dels store grøntområder som i dag er i kommunalt eie. Det er etablert enkelte Gang og sykkelveier mellom veisystemet og store målpunkt som skoler, idrettsanlegg og borettslag, men de følger i hovedsak terrenget på langs, med få tverrforbindelser. Barnetråkkregistreringen viser tydelig at det er etablert en rekke stier på tvers, som blir omtalt som steinete, mørke og glatte. Det er behov for flere tverrforbindelser, og det bør vurderes etablert et tettere nettverk med trapper, rekkverk, belysning ol som kan supplere dagens gangveisystem.

Områdene tettast på Loddefjord sentrum bør vurderes spesielt med tanke på om grønstruktur med bruksverdi som gangveisystem, park eller møtesteder skal styrkes eller oppgraderes. Utenfor sentrum kan grønstrukturen i sterkere grad bidra til et bredere aktivitetstilbud, naturopplevelser og rekreasjon i tilknytning til boligenes nærmiljø.

Idrettsanlegg og andre aktivitetstilbud

Vadmyrahallen og fotballbanene i tilknytning til denne er det eneste offentlige idrettsanlegget i området. Det er svømmebasseng på Loddefjord og Sandgotna skoler. En trial-bane er etablert på Sandgotna med kommunens tillatelse. Også Elvetun og kultursalen i Loddefjord sentrum blir brukt til lokale tilbud som e-games, band, dans mm.

I Loddefjord sentrum finnes aktivitetstilbud som badeland, skøytebane, curling, treningssenter, bowling og mini-golf. Dette er imidlertid kommersielle tilbud som krever inngangspenger, og er slik sett ikke et lavterskeltilbud.

Det er mangel på anlegg og områder som inviterer til uorganisert aktivitet og lek. Dette tilbudet kan med fordel styrkes, og elevenes ønsker om trampoliner og parkouranlegg bør vurderes.

Området rundt det gamle vannbehandlingsanlegget i Storavatnet ligger tett på bebyggelsen i Hetleviksåsen, med god tilknytning til stien som elevene her bruker daglig til og fra skolen. Dette er et område som er lett tilgjengelig og har et stort potensiale som en framtidig badeplass og andre vannaktiviteter.

Loddefjord sentrum og Vestkanten storsenter

Vestkanten storsenter tiltrekker seg mange av elevene der de treffer venner eller går i butikker. Mange elever som bruker buss til skolen bruker busstilbudet på Loddefjord terminal, og går gjerne gjennom Vestkanten til skolen herfra.

Tilbudene på Vannkanten og Iskanten ble også markert med positivt fortegn, men blant vesentlig færre elever.

Kommunal eiendom med offentlig tjenestetilbud

Området er kommunalt eid i sin helhet og rommer mange offentlige tjenestetilbud og funksjoner. Mye av bygningsmassen er av eldre dato, og er i varierende grad funksjonell i forhold til behovet. Flere kommunale etater har planer og/ eller ønsker om riving/ nybygg, påbygg og rehabilitering. Uteområdene er i varierende grad opparbeidet til ulik bruk. Det går en sammenhengende gangvei gjennom området over skoleplassene som forbinder området mot tilgrensende boligområder, og delvis mot Loddefjord sentrum i sørøst. Det er belysning langs de viktigste, men blant eldre lysarmaturer er det ikke lenger lys. Elevene påpeker at det er mørkt å gå her. Målsettingen om å samordne de offentlige tilbudene slik at de styrker senterstrukturen og bygger opp under nærmiljøkvaliteter bør stå sentralt (Samfunnsdelen, godkjent juni 2015).

Borettslagene og nærbutikkene

Alle borettslagene har gode områder for lek og opphold, men elevene påpeker at mange av dem er gamle og slitte, og i liten grad attraktive for eldre barn. Det er også store arealer avsatt til overflateparkering i tilknytning til boligene. Det går gangveier fra, og gjennom, borettslagenes uteområder, men de er i varierende grad knyttet sammen med det offentlige gangveinettet.

5.2 Skoleveien

Veger og gater som brukes av barna

Vadmyraveien og Lyngfaret er sentrale veier som gir adkomst til skolene og Vadmyrahallen. Det er få som går langs Hetleviksåsen, men den krysses der snarveiene går gjennom grøntområdene.

Snarveier og tverrforbindelser

Det er et nettverk av stier og gangforbindelser som del av grøntstrukturen (se punkt om grøntstruktur over), noen er oftere i bruk og mer tydelig markert. Noen er daglig i bruk som skolevei og som adkomstvei til Vadmyrahallen/ Vadmyrabanen, og tyder på mangelfull tilrettelegging av offentlige gangtilgjengelighet.

Strekninger og punkter som oppleves som utrygge

Det er hovedsakelig krysningspunkt langs Hetleviksåsen som er markert som utrygg, spesielt fordi mange av krysningspunktene knytter sammen mye brukte stier og snarveier, som ikke er en del av det kommunalt opparbeidete gangveinettet (se pkt over om snarveier og tverrforbindelser). Mange påpeker også høy fart på bilene i Hetleviksåsen.

5.3 Oppfølging av registreringen

Tiltak som ligger innenfor det offentlige ansvarsområdet, vil det være den enkelte avdeling/ fagetat som må følge opp. I noen tilfeller foreslått mulige forbedringstiltak som kan imøtekomme elevenes innspill. Tiltak som er aktuelle på borettslagene sin eiendom må utføres i samråd med det enkelte borettslag.

Områdesatsingens rolle

Områdesatsingen vil følge opp flere av barnas tilbakemeldinger ved å koordinere tiltak som naturlig hører hjemme i kommunale etater og foretak. De kan også være en samarbeidspart og rådgiver opp mot borettslagene og aktuelle tiltak som de kan tenke seg å gjennomføre. Mange tiltak kan være av mer driftsmessig karakter eller oppgradering av etablerte forhold. Større tiltak som å etablere nye tilbud vil kreve større grad av planlegging og finansiering, og vil ta lenger tid.

Områdesatsingen vil utarbeide en egen handlingsplan som grunnlag for prioritering og gjennomføring av ulike tiltak.



BERGEN
KOMMUNE